

URZĄD GMINY

97-340 Rozprza, Aleja 900-lecia 3
tel. 44 649 61 08, 44 649 65 74
fax 44 615 80 04 NIP 771-17-11-124

UG.0007.46.2021

Uchwała Nr XXV/46/2021

Rady Gminy Rozprza

z dnia 30 czerwca 2021 r.

w sprawie przyjęcia Strategii Rozwoju Gminy Rozprza na lata 2021-2030

Na podstawie art. 18 ust. 1 ustawy z dnia 8 marca 1990 r. o samorządzie gminnym (t. j. Dz. U. z 2020 r. poz. 713, 1378; z 2021 r. poz. 1038) oraz art. 3 pkt. 3 ustawy z dnia 6 grudnia 2006 r. o zasadach prowadzenia polityki rozwoju (t. j. Dz. U. z 2021 poz. 1057) uchwala się, co następuje:

§ 1. Przyjmuje się Strategię Rozwoju Gminy Rozprza na lata 2021-2030, w brzmieniu stanowiącym załącznik do niniejszej uchwały.

§ 2. Wykonanie uchwały powierza się Wójtowi Gminy Rozprza.


§ 3. Uchwała wchodzi w życie z dniem podjęcia.



Przewodnicząca Rady Gminy

Agata Bartkowska

Załącznik do Uchwały Nr XXV/46/2021
Rady Gminy Rozprza
z dnia 30 czerwca 2021 r.



Strategia Rozwoju Gminy Rozprza na lata 2021-2030



Spis treści

1. Wprowadzenie	4
2. Wnioski z diagnozy sytuacji społecznej, gospodarczej i przestrzennej gminy	4
3. Założenia i wybory strategiczne. Siły napędowe rozwoju gminy.....	7
4. Deklaracja misji i wizji Gminy – Rozprza 2030	11
5. Cele i kierunki strategiczne rozwoju. Oczekiwane rezultaty działań.....	12
6. Model struktury funkcjonalno-przestrzennej gminy	21
6.1. Założenia i cele polityki przestrzennej.....	21
6.2. Struktura funkcjonalno-przestrzenna	21
7. Ustalenia i rekomendacje w zakresie kształtowania i prowadzenia polityki przestrzennej w gminie	23
8. Obszary strategicznej interwencji określone w strategii rozwoju województwa	24
9. System realizacji strategii, z uwzględnieniem potencjalnych partnerstw strategicznych. Wytyczne do sporządzania dokumentów wykonawczych.....	25
10. Ramy finansowe i źródła finansowania.....	29
11. Zgodność i spójność Strategii z innymi dokumentami programowymi	30
Lista załączników:.....	32

1. Wprowadzenie

Strategia rozwoju Gminy Rozprza jest podstawowym i perspektywicznym dokumentem programowym oraz decyzyjnym, określającym cele, drogi do nich wiodące oraz kluczowe zasoby strategiczne niezbędne do osiągnięcia celów.

Strategia tworzona jest na założeniu możliwie pełnego wykorzystywania wewnętrznych, ale także ponadlokalnych potencjałów i produktów. Podejście to wynika z realiów strategicznego rozwoju Gminy – pełne wykorzystanie jej potencjału wewnętrznego i „sprzedaż” jej produktów, nie jest możliwe bez ich systemowego powiązania z potencjałami i produktami innych jednostek samorządu terytorialnego (sąsiednich i dalszych), w przenikających się oddziaływaniach społecznych, gospodarczych, środowiskowych i przestrzennych.

Dokument strategii będzie aktualizowany w odpowiedzi na zmiany, szanse i wyzwania pojawiające się w otoczeniu zewnętrznym i w gminie.

2. Wnioski z diagnozy sytuacji społecznej, gospodarczej i przestrzennej gminy

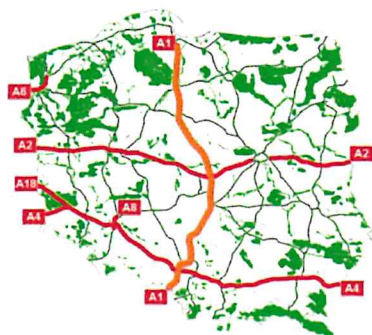
Diagnoza przeprowadzona na podstawie zebranych informacji i danych oraz badania ankietowego mieszkańców gminy, a także wymiany wiedzy pomiędzy przedstawicielami/mieszkańcami gminy a ekspertami, wskazała na następujące kluczowe potencjały, produkty, problemy oraz wyzwania strategiczne.

POTENCJAŁY I PRODUKTY STRATEGICZNE

- > Położenie gminy przy autostradzie A1¹ oraz na DK 91.



1



Autostrada A1, Autostrada Bursztynowa – częściowo płatna autostrada w Polsce leżąca w ciągu międzynarodowej trasy E75, leżąca w VI transeuropejskim korytarzu transportowym. Jedyna polska autostrada o przebiegu południkowym. A1 łączy porty morskie Trójmiasta z Górnym Śląskiem. W węźle Łódź Północ przecina autostradę A2, natomiast w węźle Sośnica na Górnym Śląsku A4. Autostrada A1 kończy się na granicy RP w Gorzyczkach, gdzie łączy się z czeską autostradą D1 prowadzącą do Ostrawy, Olomuńca i Brna.

Źródło: <http://www.siskom.waw.pl/a1.htm>

- > Przebieg linii kolejowej przez teren gminy (stacja PKP Rozprza, PKP Luciąża), łącząca gminę z Łodzią, Radomskiem, Częstochową.
- > Bliskość gminy do dynamicznych i atrakcyjnych rynków pracy (Bełchatów, Kleszczów, Piotrków Trybunalski).
- > Atrakcyjne tereny osiedleńcze/mieszaniowe (uwzględnione w planach przestrzennych gminy).
- > Atrakcyjne tereny pod działalność gospodarczą.
- > Stosunkowo korzystna struktura demograficzna (wiekowa, migracyjna).
- > Dziedzictwo historyczne i kulturowe Rozprzy – historia miasta od 1272 do 1870 roku (utrata praw miejskich po represjach powojennych).

WYZWANIA STRATEGICZNE

Najważniejsze wyzwania strategiczne gminy są opisane w tabeli 1:

Tabela 1. Wyzwania strategiczne

Wyzwania strategiczne
Spółeczno-demograficzne
<ul style="list-style-type: none">• Dalsza integracja mieszkańców (także nowo osiedlających się), wzmacnianie relacji sąsiedzkich oraz procesu tworzenia środowisk miejsko-wiejskich aktywnie uczestniczących w życiu publicznym oraz wspierających lokalną tożsamość i odpowiadających na stopniowe zmiany w stylu życia mieszkańców gminy• Rozszerzenie zakresu współpracy gminy z organizacjami społecznymi• Rozszerzenie zakresu współpracy gminy z podmiotami publicznymi i społecznymi ośrodków ponadlokalnych, na zasadzie uzupełniania się i podziału kompetencji w zakresie prowadzenia zadań/ świadczenia usług publicznych• Kompleksowy rozwój usług społecznych, związanych z poprawą konkurencyjności w zakresie: edukacji, usług zdrowotnych, spędzania wolnego czasu, bycia gminą atrakcyjną dla klasy średniej i innych grup społecznych
Gospodarcze

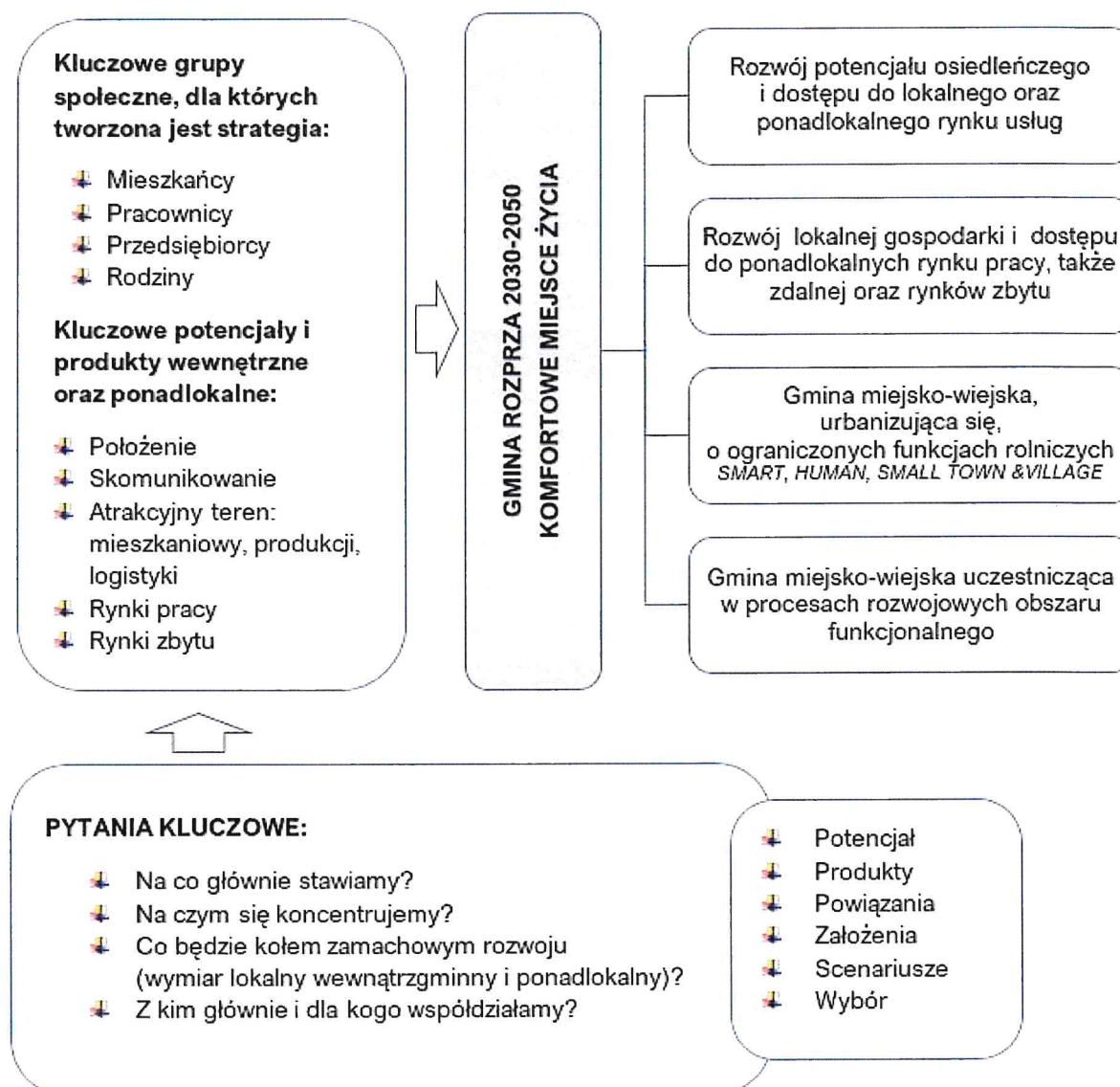
Wyzwania strategiczne
<ul style="list-style-type: none"> • Pobudzenie aktywności gospodarczej mieszkańców i wzrost poczucia stabilności/bezpieczeństwa prowadzenia działań gospodarczych poprzez realizację wielowymiarowej i długoterminowej polityki współpracy z przedsiębiorcami (przyjazny klimat/sojusz na rzecz przedsiębiorczości) • Pełne wykorzystanie potencjału położenia i powiązań komunikacyjnych gminy • Skuteczna promocja wizerunkowa gminy
Przestrzenne i środowiskowe
<ul style="list-style-type: none"> • Opracowanie modelu funkcjonalno- przestrzennego gminy uwzględniającego planowane funkcje gminy i powiązania funkcjonalne z ośrodkami ponadlokalnymi ze zwiększeniem pokrycia terenu gminy miejscowymi planami zagospodarowania przestrzennego • Rozbudowa i modernizacja infrastruktury usług komunalnych (w szczególności sieci kanalizacyjnej i „szczelnych” systemów odpadowych) i poprawa dostępności do usług komunalnych • Utrzymanie wysokiej jakości środowiska naturalnego
Techniczno-technologiczne
<ul style="list-style-type: none"> • Rozbudowa i modernizacja infrastruktury usług komunalnych (w szczególności sieci kanalizacyjnej) i poprawa dostępności do usług komunalnych • Rozbudowa, rozwój funkcjonalny i poprawa stanu infrastruktury komunikacji przestrzennej (drogi, trasy rowerowe, ciągi piesze) • Zapewnienie dostępności usług transportu zbiorowego i połączeń komunikacyjnych (modalność) z centrami usług lub rynkami pracy (ośrodkami ponadlokalnymi)
Instytucjonalne
<ul style="list-style-type: none"> • Dostosowanie zasad zarządzania i struktury instytucji gminnych do wymogów ukierunkowanych na: cywilizacyjno-mentalnościowe zmiany społeczne, zarządzanie strategiczne oraz wymogi społeczeństwa cyfrowego (m.in. bazy danych i sieci przesyłania danych i informacji, świadczenie usług społecznych i administracyjnych) • Opracowanie polityki informacyjnej i planu promocji i tworzenia marki gminy, w celu zwiększenia jej rozpoznawalności dla inwestorów, a także jako atrakcyjnego, o „swojej tożsamości” miejsca do osiedlania się, pobytu, uprawiania sportu i rekreacji • Rozwój współpracy publiczno-publicznej • Dostosowanie kompetencji pracowników gminy do nowego modelu świadczenia usług i prowadzenia zadań własnych gminy

Źródło: opracowanie własne

3. Założenia i wybory strategiczne. Siły napędowe rozwoju gminy

Zidentyfikowane potencjały i wyzwania strategiczne stały się fundamentem dialogu, z kierownictwem i mieszkańcami gminy, zmierzającego do sformułowania założeń strategicznych i kierunków rozwoju gminy (rysunek poniżej). Założenia i kierunki są udzieleniem odpowiedzi na kluczowe pytania o przyszłość gminy Rozprza, rozumianej jako żyjący i chcący się rozwijać (żyć) organizm społeczny.

Rysunek 1. Pytania kluczowe, założenia i fundamentalne kierunki rozwoju



Źródło: opracowanie własne

Przyjęte założenia i wybory strategiczne oraz fundamentalne kierunki rozwoju zostały zweryfikowane pogłębionymi badaniami i wnioskami diagnostycznymi, oraz syntezą diagnostyczną SWOT-TOWS. Zastosowanie matrycy SWOT-TOWS pozwoliło na dynamiczne określenie kluczowanych sprzężeń czynników wzmacniających lub osłabiających prawdopodobieństwo osiągnięcia celów rozwojowych gminy.

Tabela 2 jest scalonym opisem wszystkich czynników SWOT o znaczeniu strategicznym dla rozwoju gminy.

Tabela 2. SWOT SYNTETYCZNY

Mocne strony
S1 – Korzystna struktura wiekowa i dodatnie saldo migracji w latach 2009-2019
S2 – Dostępność i wysoka jakość edukacji szkolnej
S3 – Położenie i dostępność drogowo-kolejowa gminy
S4 - Dobry stan środowiska naturalnego i duża powierzchnia terenów zielonych
Słabe strony
W1 - Niewystarczająco rozwinięta i o niskiej jakości sieć dróg gminnych
W2 - Ograniczony dostęp do podstawowej opieki zdrowotnej
W3 - Niewystarczająca oferta spędzania czasu wolnego i brak miejsc służących integracji mieszkańców
W4 -Malejąca liczba osób w wieku 29-34 lata
Szanse
O1 - Trendy globalne: zjawisko „green office”, łączące mieszkanie poza centrami ośrodków miejskich/ aglomeracji z pracą zdalną w spokojnym, zielonym otoczeniu
O2 - Moda na zdrowy tryb życia, aktywność fizyczną, równowagę między pracą a życiem prywatnym
O3 - Dostępność środków zewnętrznych (m.in. Krajowy Plan Odbudowy, Regionalne Programy Operacyjne) na finansowanie określonych zamierzeń
O4 – Procesy urbanizacyjne w gminach tradycyjnie wiejskich
Zagrożenia
T1 - Ograniczenia inwestycyjne wynikające z regulacji prawnych
T2 - Zasady kontraktowania świadczeń opieki zdrowotnej przez NFZ
T3 - Nieodpowiadający potrzebom poziom nakładów na naukę (subwencja oświatowa nierównoważąca wydatków)
T4 – Jakość i „przepustowość” systemu drogowego, łączącego Rozprzę z drogami wojewódzkimi i krajowymi

Źródło: opracowanie własne

W tabeli 3 przedstawiono dynamiczną korelację ww. czynników SWOT w postaci matrycy SWOT-TOWS.

Tabela 3. SWOT TOWS – MATRYCA KORELACJI

		S1	S2	S3	S4	W1	W2	W3	W4
SZANSE	O1	1	0	2	2	2	1	2	1
	O2	1	0	1	2	2	1	2	0
	O3	1	1	1	1	1	1	1	0
	O4	2	1	2	2	0	0	0	0
ZAGROŻENIA	T1	0	0	0	0	1	0	0	0
	T2	0	0	0	0	0	2	0	0
	T3	0	2	0	0	0	0	0	0
	T4	0	0	2	0	0	0	0	0

Źródło: opracowanie własne

LEGENDA:

0- brak związku,
1-słaby związek,
2-silny związek.

Na podstawie korelacji sprzężeń przyczynowo skutkowych sporządzono listę działań systemowych o największym oddziaływaniu na rozwój gminy. Są to:

- › wykorzystanie korzystnego położenia i struktury wiekowej mieszkańców;
- › wykorzystywanie trendów i mody na zdrowy, spokojny styl życia, rosnące znaczenie pracy zdalnej oraz procesy urbanizacyjne w gminach tradycyjnie wiejskich;
- › budowanie nowoczesnej oferty edukacyjnej zaspokajającej aspiracje dzieci i rodziców (nauczanie zgodne z stylem życia i pracy mieszkańców);
- › budowanie nowoczesnej oferty zdrowotnej, profilaktyki i bezpieczeństwa zdrowotnego oraz innych usług społecznych dla wszystkich grup wiekowych gminy, także z wykorzystaniem możliwości szybkiego dostępu do usług zdrowotnych i społecznych poza gminą;
- › budowanie oferty czasu wolnego i lokalnych powiązań komunikacyjnych do terenów (oraz pomiędzy terenami) atrakcyjnych społecznie (tereny zielone, centra usług, miejsca pracy, dostęp różnych form przemieszczania się: samochód, komunikacja publiczna, rower, spacer, rolki, hulajnogi).

Konfiguracja wyzwań, potencjałów i produktów o znaczeniu strategicznym zweryfikowana analizą dynamiczną SWOT-TOWS potwierdza, że gmina powinna oprzeć swój rozwój na, wzajemnie uzupełniającym się, wykorzystaniu położenia geograficznego i komunikacyjnego oraz bliskości rynków pracy.

Konfiguracja ta jest wyjątkowo sprzyjająca i dogodna dla ludzi w wieku produkcyjnym oraz ich rodzin, którzy chcą mieszkać w spokojnym, przyjaznym miejsko-wiejskim otoczeniu, o dobrej

jakości usług społecznych, administracyjnych i komunalnych, dobrej jakości środowiska (czyste powietrze, zieleń, niski hałas), przyjaznych i bezpiecznych relacjach społeczno-sąsiedzkich, dostępności komunikacyjnej - busowej, samochodowej, kolejowej, pieszej i rowerowej - do centrów usług, pracy, rekreacji, odpoczynku.

Strategia powinna w miarę całościowo odpowiadać na potrzeby, wymagania i aspiracje przede wszystkim tej grupy mieszkańców. Nie oznacza to pomijania innych grup, jednakże strategia kierunkuje się na mieszkańców pracujących i ich rodziny, ponieważ będą oni fundamentalną dla rozwoju i przyszłości gminy siłą społeczno-gospodarczą, zdolną zapewnić systemowy rozwój a przeciwdziałać degradacji rozwojowej gminy Rozprza.

Walory komunikacji przestrzennej i łatwego dostępu do rynku pracy i usług społecznych niedostępnych w gminie (np. specjalistyczne usługi edukacyjne, zdrowotne, dostęp do niektórych form kultury, sportu, rekreacji, spędzania wolnego czasu), powinny być dopełniane doskonałej jakości usługami komunikacji cyfrowej (dostęp do Internetu szerokopasmowego), tak w obszarze e-usług, e-administracji, jak i niezakłóconych możliwości świadczenia pracy zdalnej.

Kluczowym impulsem dla rozwoju lokalnego rynku pracy byłby gospodarcze wykorzystanie terenów leżących w bezpośredniej bliskości A1 (Podstrefa Rozprza Łódzkiej Specjalnej Strefy Ekonomicznej) pod warunkiem wybudowania łącznika komunikacyjnego oraz pełnego uzbrojenia terenu uwzględniającego jego docelowe przeznaczenie funkcjonalno-użytkowe. Brak węzła komunikacyjnego na terenie gminy preferuje jednak tereny leżące poza jej granicami, które już obecnie mają bezpośredni dostęp drogowy do autostrady.

Powiązanie i potwierdzenie wielowątkowych analiz i dyskusji dotyczących kierunków strategicznego rozwoju oraz syntezy diagnostycznej pozwoliło na precyzyjne i klarowne określenie:

- wizji gminy oraz ostateczne sformułowanie celów jej strategicznego rozwoju,
- dróg dojścia do tych celów, a także
- cele wspierające realizację celów kluczowych.



4. Deklaracja misji i wizji Gminy – Rozprza 2030

Podstawową zasadą i racją istnienia wspólnoty samorządowej gminy Rozprza jest zapewnienie oczekiwanej jakości życia wszystkim jej mieszkańcom oraz innym użytkownikom gminy, w tym możliwie pełnego zaspokajania potrzeb bytowych, społecznych i kulturowych gospodarstw domowych/rodzin mieszkających na terenie gminy oraz zaspokajania wymagań związanych z oczekiwaniami i aspiracjami mieszkańców czynnych zawodowo.

Gmina Rozprza 2030-2050 KOMFORTOWE MIEJSCE DO ŻYCIA

Gmina Rozprza w 2030 r. będzie jednostką samorządową:

- > atrakcyjną dla mieszkania w wymiarze indywidualnym i rodzinnym, wykorzystującą dobre połączenia komunikacyjne z lokalnymi/subregionalnymi ośrodkami/centrami rynków pracy i usług oraz miastami o znaczeniu subregionalnymi, regionalnym i krajowym.
- > łączącą lokalne walory czystego środowiskowo, cichego, bezpiecznego i komfortowego miejsca zamieszkania i pobytu z szybkim i łatwym dostępem do lokalnych i subregionalnych rynków pracy, usług społecznych, spędzania wolnego czasu.
- > - miejscem prowadzenia działalności gospodarczej, bezpiecznej dla środowiska oraz nie zakłócającej komfortu i jakości życia mieszkańców.

Reasumując:

Gmina Rozprza kierunkuje swój rozwój na stawanie się gminą²:

- ✓ przyjazną mieszkańcom,
- ✓ o funkcjach miejsko-wiejskich, z urbanizującym się centrum/sercem gminy w miejscowości Rozprza, oraz mini-centrach w poszczególnych sołectwach,
- ✓ czystym, przyjaznym środowiskiem naturalnym,
- ✓ otwartą na wszystkie formy prowadzenia nieuciążliwej działalności gospodarczej i rolniczej,
- ✓ progresywną cyfrowo.

² W terminologii angielskiej wyborem Gminy jest stawanie się *smart, slow, human, small town & village; green office, green town & village*.

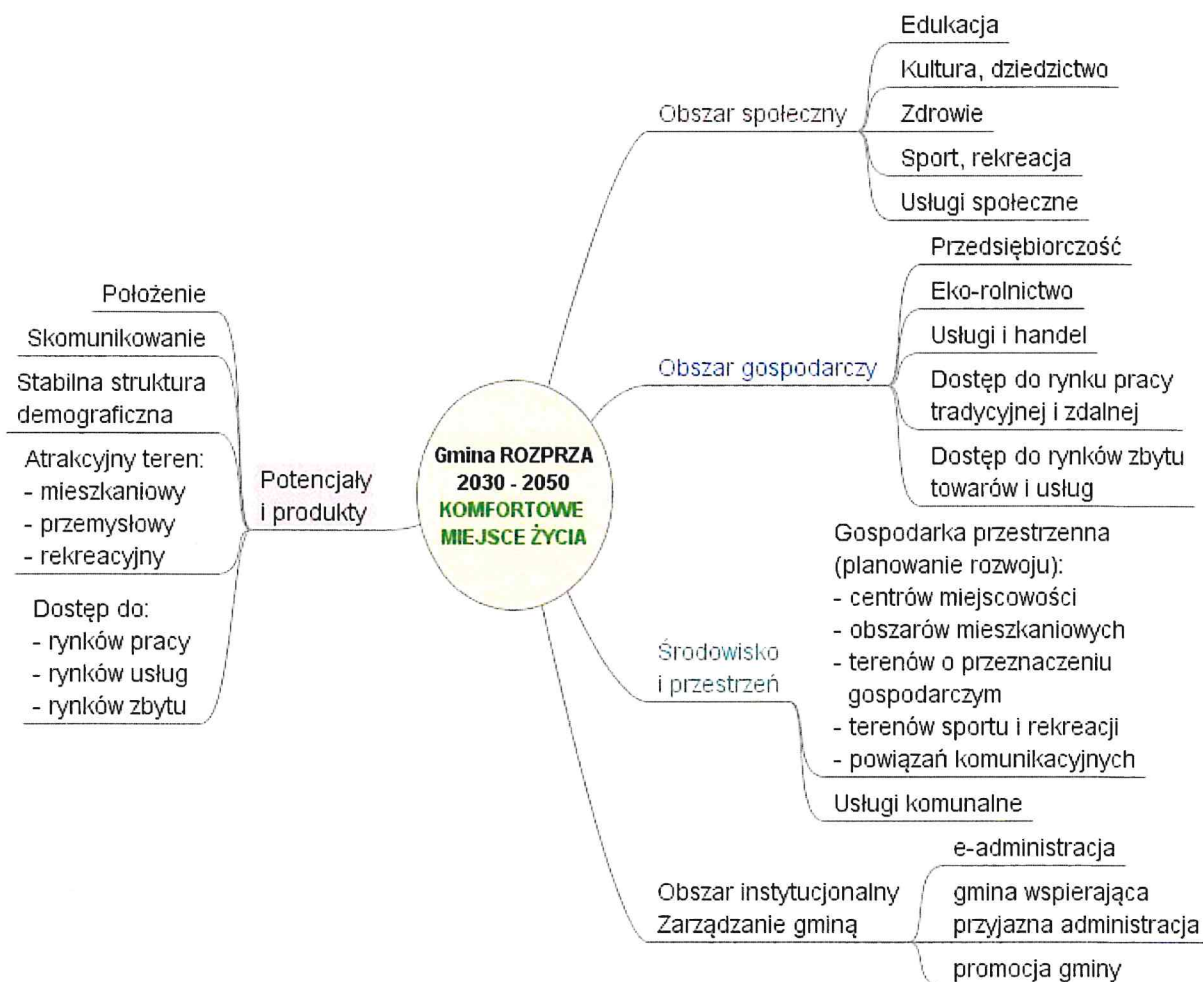
5. Cele i kierunki strategiczne rozwoju. Oczekiwane rezultaty działań

Wnioski z diagnozy, wyniki analizy strategicznej, oraz efekty prowadzonego równoległe – na fundamencie pytań kluczowych – dialogu strategicznego, w tym spotkań z władzami gminy, pracownikami urzędu, oraz konsultacji społecznych, pozwoliły na określenie celów i dróg rozwoju gminy, w pełni zgodnych z jej wizją i aspiracjami stawania się gminą miejsko-wiejską.

Kierunki i obszary interwencji strategicznej przedstawia poniższy rysunek.

Szczegółowy opis celów strategicznych w wymiarze: społecznym, gospodarczym, przestrzennym, środowiskowym i instytucjonalnym – tabele nr 5-12.

Rysunek 2. Kierunki i cele strategiczne – mapa ogólna



Źródło: opracowanie własne

OBSZAR SPOŁECZNY

Tabela 4. Cele dla obszaru społecznego - EDUKACJA

Kierunek rozwoju: Rozwój potencjału osiedleńczego i dostępu mieszkańców do lokalnego i ponadlokalnego rynku usług („mam swoje spokojne miejsce na ziemi”)		
EDUKACJA		
CELE STRATEGICZNE	DROGA DO CELU	ROZUMIENIE CELU
Rozwój myślenia kreatywno-krytycznego i wspólnego/ zespolowego rozwiązywania problemów/wyzwań w procesie edukacyjnym	*Opracowanie modelu ³ edukacji modyfikującej klasyczny proces edukacyjny *Rozwój programów autorskich wzajemnie skojarzonych (zintegrowany proces dydaktyczny) *Podnoszenie kompetencji niezbędnych w stosowaniu nowego modelu *Dalsza modernizacja funkcjonalna, techniczna i technologiczna placówek, doposażanie w nowoczesne systemy, urządzenia, sprzęt	Uczynienie procesu uczenia się bardziej praktycznym, ciekawym i angażującym: - nauczycieli (dodatkowa rola wspierania osób i zespołów uczących się samodzielnego rozwiązywania problemów i wyzwań dydaktycznych) oraz - uczniów (większa przestrzeń dla poszukiwań, eksperymentu, pracy zespołowej)
Doskonalenie wsparcia cyfrowego i technologicznego procesu edukacyjnego		Wsparcie uczenia się i jego urealnienie przez umiejętne korzystanie z cyfrowych baz wiedzy oraz materiałów, dostępnych w internecie.
Kryteria ewaluacji celów	Jakość, innowacyjność, dostępność, adekwatność/ użyteczność	
Rezultat/oddziaływanie	Wysoka jakość życia mieszkańców	
Metody badania rezultatu	Badania ankietowe mieszkańców, analiza danych statystycznych	

³ Opis struktury modelu działania dla poszczególnych sektorów został opisany w załączniku nr 9 do strategii.

Tabela 5. Cele dla obszaru społecznego - ZDROWIE

Kierunek rozwoju: Rozwój potencjału osiedleńczego i dostępu mieszkańców do lokalnego i ponadlokalnego rynku usług („mam swoje spokojne miejsce na ziemi”)		
ZDROWIE		
CELE STRATEGICZNE	DROGA DO CELU	ROZUMIENIE CELU
<p>Rozwój opieki zdrowotnej koordynowanej, łączącej różne formy działalności leczniczej, w tym specjalistycznej, paramedycznej i usług społecznych</p> <p>Poprawa dostępu do informacji i wiedzy o jakości oraz dostępności opieki zdrowotnej w gminie, OF i ośrodkach o czasie dojazdu do 90 min od m. Rozprza</p>	<p>* Opracowanie modelu integracji i jakości usług społecznych i zdrowotnych poprzez współpracę lokalnych ZOZ z instytucjami usług społecznych (CUS) oraz poprzez deinstytucjonalizację (partnerstwo publiczno-społeczne) w gminie i OF</p> <p>* Stworzenie bazy danych i informacji o jakości i dostępności usług medycznych, opiekuńczych i pomocniczych (paramedycznych) – usług i pakietów medycznych, rehabilitacyjnych, odnowieniowych/sanatoryjnych</p> <p>* Stworzenie platformy/aplikacji/zakładki „Centrum opieki i wsparcia” ułatwiającej szybkie wyszukiwanie informacji i wiedzy z bazy danych/ zintegrowanych baz danych</p> <p>* Dopuszczenie w sprzęt, urządzenia, systemy ITC podmiotów publicznych odpowiedzialnych za usługi społeczne i paramedyczne</p>	<p>Poprawa spójności systemu opieki i wsparcia poprzez integrację:</p> <p>>> funkcji/usług medycznych (system opieki medycznej, telemedycznej, usług specjalistycznych i opieki medycznej świadczonych w domu pacjenta, rehabilitacji) oraz</p> <p>>> funkcji/usług społecznych (opiekuńczych, wytnieniach, aktywizujących).</p>
Kryteria ewaluacji celów	Jakość, dostępność, efektywność, skuteczność, użyteczność	
Rezultat/oddziaływanie	Wysoka jakość życia mieszkańców	
Metody badania rezultatu	Badania ankietowe mieszkańców, analiza danych statystycznych	

Tabela 6. Cele dla obszaru społecznego - KULTURA, CZAS WOLNY, SPORT I REKREACJA

Kierunek rozwoju: Rozwój potencjału osiedleńczego i dostępu mieszkańców do lokalnego i ponadlokalnego rynku usług („mam swoje spokojne miejsce na ziemi”)	
KULTURA, CZAS WOLNY, SPORT I REKREACJA	
CEL STRATEGICZNY	DROGA DO CELU
Integracja i rozwój oferty kulturalnej, sportowej i rekreacyjnej (spędzania czasu wolnego)	<p>ROZUMIENIE CELU</p> <p>Rozwój oferty kulturowej zakłada zwrócenie większej uwagi na nowoczesne, „będące w modzie” sposoby spędzania czasu przez różne grupy wiekowe, także z większym dostępem do usług multimedialnych i wspólnego spędzania czasu grup zainteresowań z udziałem mentorów/tutorów, specjalistów sektorowych.</p> <p>Przewiduje się integrację, przenikanie/uzupełnianie się ofert kulturalnej, sportowej, rekreacyjnej oraz usług społecznych</p>
	<p>DROGA DO CELU</p> <p>*Opracowanie modelu świadczenia usług w sektorze czasu wolnego poprzez rozwój, integrację i uzupełnianie się oferty poszczególnych podmiotów aktywnych w gminie oraz OF</p> <p>*Opracowanie modelu działania GCK, biblioteki gminnej, oraz powiązań ze szkołami (m.in. realizacja koncepcji LOWE (lokalnych ośrodków wiedzy i edukacji), organizacjami pozarządowymi a także CUS</p> <p>*Doskonalenie oferty aktywizacji fizycznej i społecznej oraz rozbudowywanie infrastruktury umożliwiającej komunikacyjne powiązania terenów atrakcyjnych rekreacyjnie oraz korzystanie z mobilnych i stacjonarnych urządzeń i sprzętu sportowego i rekreacyjnego oraz przestrzeni (m.in. rower, chodzenie z kijkami, bieganie, narty biegowe, jazda konna, miejsca na plenerowe zabawy i gry towarzyskie).</p> <p>*Podnoszenie kompetencji kierowników, pracowników, animatorów w koordynowaniu i stosowaniu nowego modelu/prowadzenia działalności</p> <p>*Modernizacja funkcjonalna, techniczna i technologiczna placówek, doposażenie w systemy, urządzenia, sprzęt pozwalająca również na uprawianie nowych rodzajów sportu i rekreacji pod dachem, boiskowych i plenerowych</p> <p>*Stworzenie platformy/aplikacji/zakładki ułatwiającej szybkie wyszukiwanie informacji o ofercie z bazy danych/ zintegrowanych baz danych</p>
Kryteria ewaluacji celów	Jakość, atrakcyjność, bezpieczeństwo, dostępność, adekwatność/ użyteczność
Rezultat/oddziaływanie	Wysoka jakość życia mieszkańców
Metody badania rezultatu	Badania ankietowe mieszkańców, analiza danych statystycznych

Tabela 7. Cele dla obszaru społecznego – USŁUGI SPOŁECZNE i AKTYWIZACJA SPOŁECZNA

Kierunek rozwoju: Rozwój potencjału osiedleńczego i dostępu mieszkańców do lokalnego i ponadlokalnego rynku usług („mam swoje spokojne miejsce na ziemi”)		
USŁUGI SPOŁECZNE i AKTYWIZACJA SPOŁECZNA		
CELE STRATEGICZNE	DROGA DO CELU	ROZUMIENIE CELU
Rozwój oraz integracja oferty pomocy, usług społecznych i aktywizujących kapitał społeczny	<ul style="list-style-type: none"> *Opracowanie nowego modelu/programu świadczenia usług społecznych, także w ramach ekonomii społecznej i poprzez partnerstwo publiczno-społeczne (deinstytucjonalizację) *Przekształcenie GOPS w Gminie CUS <i>lub powiązanie funkcjonalne z CUS miasta Piotrkowa Trybunalskiego</i> *Podnoszenie kompetencji kierowników, pracowników, organizatorów społeczności lokalnej niezbędnych w stosowaniu nowego modelu/prowadzenia działalności *Modernizacja funkcjonalna, techniczna i technologiczna placówek, doposażenie w systemy, urządzenia, sprzęt *Stworzenie platformy/aplikacji/zakładki ułatwiającej szybkie wyszukiwanie informacji o ofercie społecznej z bazy danych/zintegrowanych baz danych 	Integracja oferty przewiduje integrację wewnętrzną ale także w relacji instytucjonalnej i funkcjonalnej do podmiotów samorządowych/publicznych i organizacji pozarządowych, społecznych na zasadzie uzupełniania się działań i kompetencji oraz wspólnego realizowania wybranych projektów i przedsięwzięć
Kryteria ewaluacji celów	Jakość, innowacyjność, dostępność, adekwatność/ użyteczność	
Rezultat/oddziaływanie	Integracja społeczna mieszkańców	
Metody badania rezultatu	Badania ankietowe mieszkańców, analiza danych statystycznych	

OBSZAR GOSPODARCZY

Tabela 8. Cele dla obszaru GOSPODARKA

Kierunek rozwoju: Rozwój lokalnej gospodarki i dostępu do ponadlokalnych rynków pracy, także zdalnej oraz rynków zbytu	
GOSPODARKA	
CELE STRATEGICZNE	ROZUMIENIE CELU
Rozwój relacji biznesu z samorządem (instytucjami publicznymi)	Partnerstwo na rzecz rozwoju gospodarki lokalnej z mieszkańcami – przedsiębiorcami oraz innymi podmiotami gospodarczymi prowadzonymi na terenie gminy, ukierunkowany na tworzenie dobrego klimatu dla prowadzenia działalności gospodarczej, zmniejszanie administracyjnego ryzyka działalności, większego zrozumienia potrzeb przedsiębiorców, promocji lokalnej
Ułatwienie dostępu przedsiębiorców do informacji, wiedzy i zasobów gospodarczych	
	<p>DROGA DO CELU</p> <ul style="list-style-type: none"> * Opracowanie i wdrożenie modelu współpracy publiczno-prywatnej * Stworzenie bazy danych lokalnych na cele rozwoju i prowadzenia działalności gospodarczej * Stworzenie baz danych i informacji, opracowanie i cyfryzacja procesów wydawania decyzji dla przedsiębiorców i przyspieszanie dostępu do aktywów (nieruchomości, infrastruktura) * Modernizacja funkcjonalna, techniczna i technologiczna działów UG na rzecz promocji i rozwoju gospodarki <p>Kryteria ewaluacji celów</p> <ol style="list-style-type: none"> 1. Użyteczność, elastyczność, przyjazność, efektywność i skuteczność relacji i dostępu w ramach systemu współpracy publiczno-prywatnej 2. Skuteczność rozwoju gospodarki lokalnej (endogennej) mierzona rezultatami w 5 kryteriach oceny: <ul style="list-style-type: none"> > tworzenia organizacyjnych powiązań między uczestnikami procesu gospodarczego na poziomie lokalnym > wykorzystywania własnych zasobów (surowców) odnawialnych, z jednoczesnym ograniczeniem wprowadzania ich z zewnątrz > ożywienia/zwiększenia wewnętrznych obrotów towarowo- finansowych w ramach społeczności lokalnej > podnoszenia wartości produktów lokalnych przed sprzedażem na zewnątrz (przechwytywanie ogniw łańcuchów wartości) > przyciągania i zatrzymywania nowych aktywów (kapitałów, inwestycji, kompetencji, know-how
Rezultat/oddziaływanie	Aktywność gospodarza mieszkańców
Metody badania rezultatu	Badania przedsiębiorców, analiza danych statystycznych

Założenie dodatkowe: konieczność powiązań w gminie, 3. siła sieci partnerskiej współpracy tworzonej przez samorządy (w tym współpraca w zakresie promocji), 4. siła dominacji, dążenia do przewagi nad innymi gminami/OF (np. wybicie się ponad przeciętność w danej aglomeracji)

OBSZAR PRZSTRZENNY

Tabela 9. Cele dla obszaru - GOSPODARKA PRZESTRZENIA

Kierunek rozwoju: Gospodarka przestrzenią wspierająca transformację gminy w wielofunkcyjny obszar miejsko-wiejski, wspierający kierunki: rozwój potencjału osiedleńczego i dostępu mieszkańców do lokalnego i ponadlokalnego rynku usług, rozwój lokalnej gospodarki i dostępu do ponadlokalnych rynków pracy, także zdalnej oraz rynków zbytu		
GOSPODARKA PRZESTRZENIA		
CELE STRATEGICZNE	DROGA DO CELU	ROZUMIENIE CELU
Rozwój funkcji centrum Gminy, jako miejskiego serca wspólnoty samorządowej	*Opracowanie modelu funkcjonalno-przestrzennego gminy i jej powiązanie z modelem funkcjonalno-przestrzennym powiatu/ OF *Opracowanie modelu przestrzenno-sieciowego świadczenia usług komunalnych, zaopatrzenia w energię, systemu komunikacyjnego i telekomunikacyjnego	Uporządkowanie gospodarki przestrzennej z założeniem, że gmina będzie stanowiła wielofunkcyjny obszar miejsko-wiejski (zob. rozdz. 6 i 7)
Klarowne zdefiniowanie i powiązanie terenów o funkcjach miejskich, mieszkaniowych, gospodarczych, rekreacyjnych (gmina i powiązanie z OF)	*Stworzenie platformy/aplikacji ułatwiającej szybkie wyszukiwanie informacji o przestrzeni i ofercie z bazy/ map/ danych/ zintegrowanych baz danych *Realizacja inwestycji zwiększających atrakcyjność, funkcjonalność, dostępność terenów	
Kryteria ewaluacji celów	Jakość, atrakcyjność, dostępność	
Rezultat/oddziaływanie	Przestrzeń publiczna sprzyjająca rozwojowi społeczno-gospodarczego gminy i realizująca nowe funkcje gminy	
Metody badania rezultatu	Analiza danych statystycznych, analiza dokumentów planistycznych	

OBSZAR ŚRODOWISKOWY

Tabela 10. Cele dla obszaru – ŚRODOWISKO

Kierunek rozwoju: Poprawa oddziaływania środowiskowego na zdrowie i jakość życia w gminie	
ŚRODOWISKO	
CELE STRATEGICZNE	DROGA DO CELU
Poprawa czystości ziemi, wody, powietrza	<p>*Zintegrowanie gminnych programów i planów ochrony środowiska w spójny dokument programowy i model/plan działań i przedsięwzięć kluczowych dla zdrowia i komfortu życia mieszkańców oraz jego powiązanie z planami przestrzennymi</p> <p>*Stworzenie baz danych, informacji i wiedzy o środowisku w gminie</p> <p>*Realizacja inwestycji poprawiającej czystość środowiska we wszystkich wymiarach oddziaływania</p> <p>*Realizacja inwestycji zwiększających atrakcyjność, funkcjonalność, dostępność terenów zielonych (parkowych, skwerów, zielonej rekreacji i sportu)</p>
Budowa, rekultywacja i rewitalizacja społeczna terenów zieleni miejsko-wiejskiej	
Kryteria ewaluacji celów	Jakość, atrakcyjność, dostępność
Rezultat/oddziaływanie	Wysoka jakość życia mieszkańców
Metody badania rezultatu	Badania ankietowe mieszkańców, analiza danych statystycznych
	ROZUMIENIE CELU
	<p>Powiązanie planów i programów ochrony środowiska, planów gospodarki niskoemisyjnej, planów gospodarki wodą, ściekami odpadami, adaptacji do zmian klimatu w strategiczny dokument sektorowy i realizacja inwestycji kluczowych dla skutecznej realizacji kierunku rozwoju i jakości życia</p>

OBSZAR INSTYTUCJONALNY

Tabela 11. Cele dla obszaru – ROZWÓJ INSTYTUCJONALNY

Kierunek rozwoju: Doskonalenie zarządzania, kompetencji i komunikacji		
ROZWÓJ INSTYTUCJONALNY		
CELE STRATEGICZNE	DROGA DO CELU	ROZUMIENIE CELU
Doskonalenie procesów zarządczych i operacyjnych/ wykonawczych	*Opracowanie map procesów zarządczych (planowania strategicznego) i kluczowych procesów głównych, zasad prowadzenia przedsięwzięć i projektów *Dalsza cyfryzacja UG i jednostek organizacyjnych (e-urząd; e-administracja)	Doskonalenie gminnego systemu zarządzania strategią, jakością, kontrolą zarządzającą w powiązaniu z wdrażaniem zadaniowo-kompetencyjnych opisów stanowisk pracy, poprawą kompetencji stanowiskowych, doskonaleniem systemów i organizacyjnych struktur działania. Promocja gminy jako miejsca przyjaznego, czystego i bezpiecznego, wielofunkcyjnego i dobrze skomunikowanego
Doskonalenie procesów komunikacji, promocji i współpracy partnerskiej	*Rozwój zintegrowanych baz danych, informacji i wiedzy (e-administracja, planowanie przestrzenne, promocja, współpraca ze społecznością i przedsiębiorcami, podmiotami administracji publicznej) *Promocja i budowanie marki gminy *Doskonalenie miękkich i twardych kompetencji pracowników i osób/ podmiotów współpracujących *Reorganizacja struktury UG oraz jednostek organizacyjnych *Poprawa dostępności budynków użyteczności publicznej	
Kryteria ewaluacji celów	Jakość, efektywność, skuteczność, użyteczność	
Rezultat/odziaływanie	Sprawna i otwarta na potrzeby mieszkańców administracja	
Metody badania rezultatu	Badania ankietowe mieszkańców, analiza danych	

6. Model struktury funkcjonalno-przestrzennej gminy

6.1. Założenia i cele polityki przestrzennej

Polityka przestrzenna jest niezbędną częścią gminnej polityki rozwoju, bazującej na nowej koncepcji i tożsamości gminy jako ośrodka miejsko-wiejskiego. Gospodarka przestrzenną jest więc wyrazem świadomego procesu transformacji gminy we wspólnotę samorządową, w której istotnym czynnikiem wyróżniającym jest silne centrum typu miejskiego oraz nowoczesnie zagospodarowane ośrodki wiejskie, ale także istnienie właściwie zagospodarowanych terenów zielonych oraz o funkcjach gospodarczych, dobrze wzajemnie skomunikowanych.

Tak więc polityka przestrzenna będzie skorelowana ze strategią gminy i każdy przejaw braku współzależności celów strategicznych i celów zagospodarowania przestrzennego będzie łatwo dostrzegalny i niwelowany.

Te cele będą realizowane na obszarach funkcjonalnych, czyli konkretnych przestrzeniach gminy, wobec których prowadzone będą działania wynikające ze strategii, z fundamentalnym założeniem pierwszeństwa wykorzystania endogenicznego potencjału oraz umożliwiania realizacji działań zgodnych z lokalnymi uwarunkowaniami i wyborami strategicznymi.

W celu poprawy atrakcyjności gminy, jej pozytywnego wyróżniania się zostaną poddane analizie wszystkie wymiary dotychczasowej polityki przestrzennej gminy, od dotychczasowych założeń i koncepcji przestrzennych do ustalenia i zatwierdzania miejscowych planów zagospodarowania przestrzennego.

6.2. Struktura funkcjonalno-przestrzenna

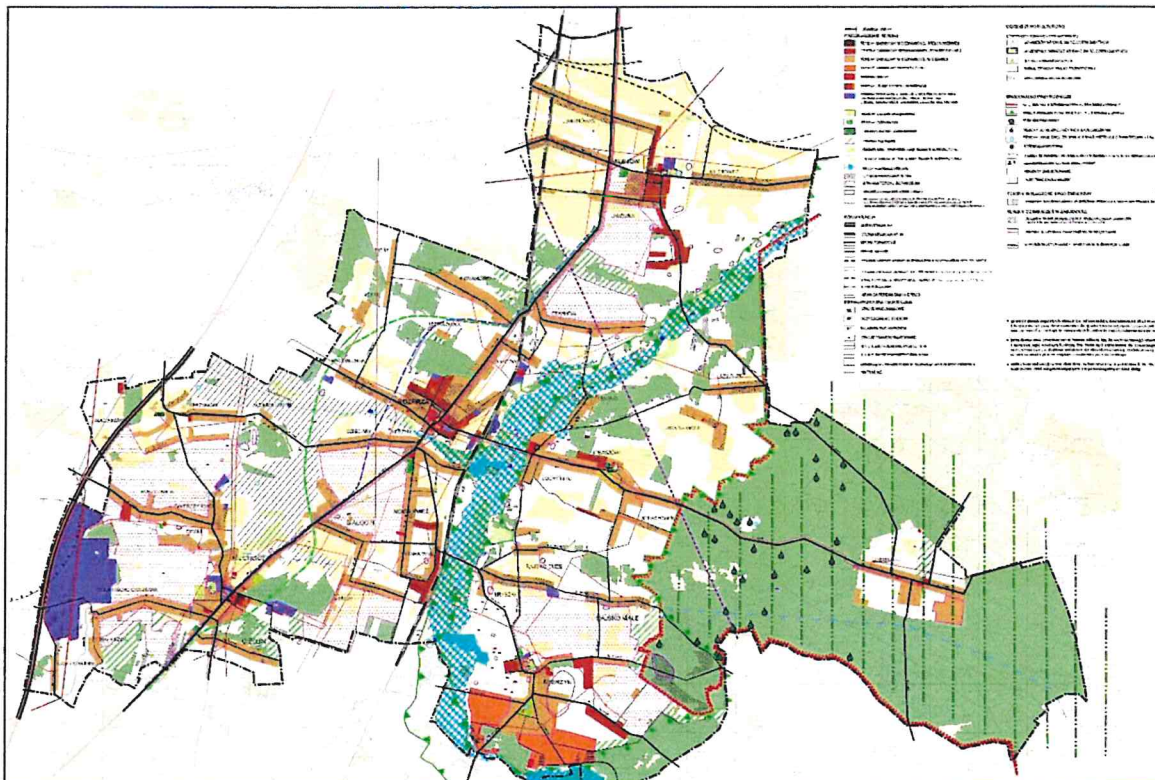
Obszary najbardziej zurbanizowane na terenie gminy Rozprza, takie jak Rozprza, Niechcice, Mierzyn, Milejów, Straszów będą charakteryzować się zwartą zabudową, będą skupiać głównie zabudowę mieszkaniową i usługową, z elementami zieleni „miejskiej” (skwery, miniparki, oczka wodne) jako wiodące centra lokalne na terenie Gminy.

Planowanie przestrzenne w poszczególnych sołectwach powinno zakładać przeciwdziałanie przypadkowemu i rozproszonemu budownictwu mieszkaniowemu typu siedliskowego.

Zabudowa przemysłowa będzie skoncentrowana na terenach, już przeznaczonych na ten cel (w tym teren strefy ekonomicznej), z zastrzeżeniem minimalizacji lub braku oddziaływań szkodliwych dla środowiska i komfortu życia mieszkańców (szczególnie chodzi o przedsiębiorstwa zlokalizowane w pobliżu zabudowy mieszkaniowej).

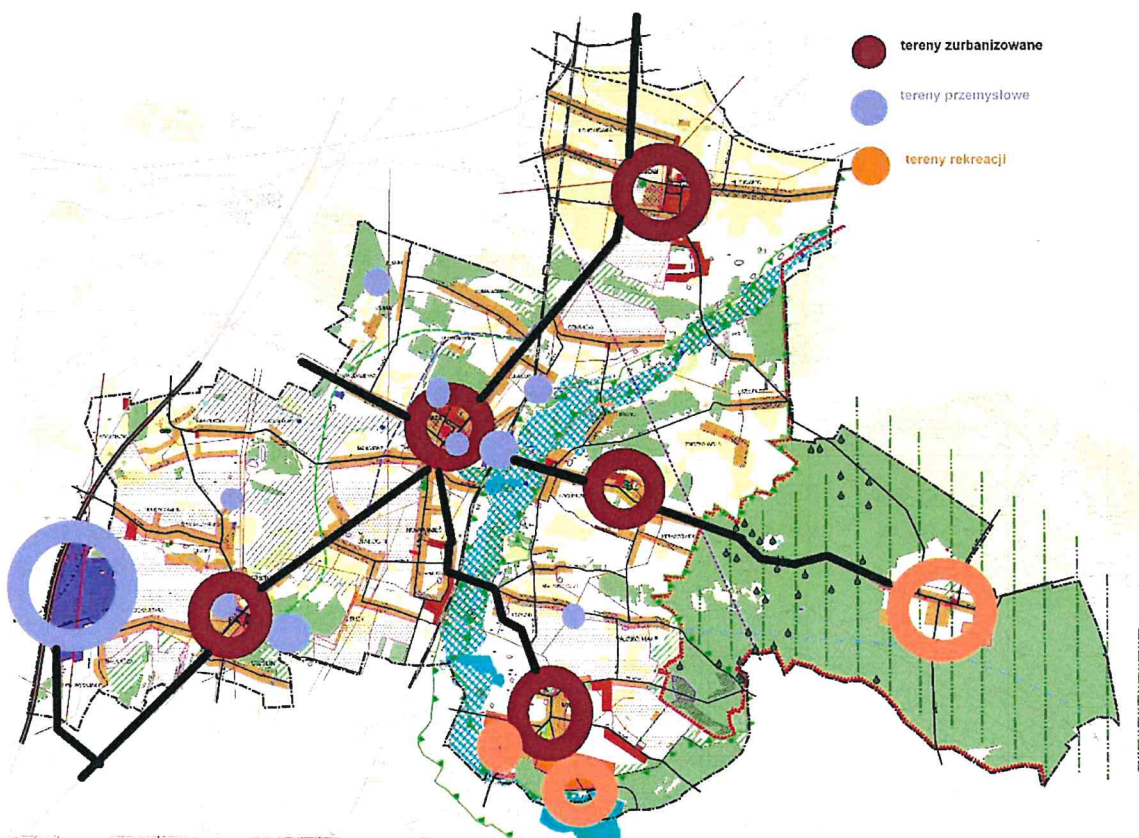
Zagospodarowanie przestrzenne zwartych terenów zieleni – o szczególnym znaczeniu dla wizji rozwoju gminy - będzie realizowane z założeniem minimalizacji antropopresji oraz rozwoju funkcji rekreacyjno-sportowych i uwzględniania rozwiązań adaptacyjnych do zmian klimatu.

Mapa 1. Zagospodarowanie przestrzenne gminy Rozprza.



Źródło: dokumentacja przestrzenna gminy

Mapa 2. Zagospodarowanie przestrzenne gminy Rozprza - mapa wektorowa



Źródło: dokumentacja przestrzenna gminy

7. Ustalenia i rekomendacje w zakresie kształtowania i prowadzenia polityki przestrzennej w gminie

Kształtowanie i prowadzenie polityki przestrzennej w gminie będzie prowadzone na podstawowym założeniu, że gmina będzie stanowiła wielofunkcyjny obszar miejsko-wiejski, co będzie wymagało następujących działań:

- › zdefiniowanie przestrzeni o wyraźnie określonych funkcjach i granicach, zgodnie z kierunkami rozwoju strategicznego; poprzez opracowywanie miejscowych planów zagospodarowania przestrzennego,
- › poprawa atrakcyjności i jakości przestrzeni publicznych, m.in. w zakresie kompozycji i czytelności struktury przestrzennej, w tym urbanistycznej, związanej z pełnieniem funkcji mieszkaniowej oraz usługowo-handlowej i rekreacyjnej, z jednoczesnym zapewnieniem braku odczuwania zagrożenia płynącego z innych (sąsiednich) przestrzeni, poprzez opracowywanie koncepcji zagospodarowania przestrzeni publicznych;
- › właściwe planowanie przestrzeni wielofunkcyjnych z zapewnieniem ochrony i ekspozycji krajobrazu kulturowego;
- › uwzględnienie znaczenia społecznego przestrzeni, jako miejsc kontaktów społecznych dzięki obecnych w nich funkcjom handlowym, usługowym, spędzania wolnego czasu czy komunikacyjnym, w szczególności w tych miejscowościach gdzie ukształtowało się centrum związane np. z kościołem, zabytkiem lub ośrodkiem sportu;
- › wykreowanie centrum gminy (przestrzenno-społecznego serca wspólnoty) i miejsca koncentracji wybranych usług i funkcji⁴;
- › kompozycja urbanistyczna m. Rozprzy oddająca zmiany mentalnościowe, emocjonalne i aspiracje społeczności gminy (jako czytelny wyraz nowej strategii rozwoju gminy w aspekcie kreatywnego i świadomego kształtowania przestrzeni⁵). Opracowanie koncepcji lub studium urbanistycznego, które określiłoby pożądane funkcje Rynku Piastowskiego w kontekście aktualnych uwarunkowań;
- › uwzględnienie głównych dróg jako miejsc lokowania biznesu;
- › rozwój infrastruktury publicznej, komunikacji przestrzennej i sieciowej ukierunkowanej na zapewnienie spójności funkcjonalnej, jakości i dostępności do przestrzeni i usług.

Prowadzenie tych działań będzie się odbywało przy założeniu współpracy z interesariuszami, w tym z instytucjami publicznymi, przedsiębiorcami oraz właścicielami nieruchomości.

⁴ Funkcje sakralne, oświatowe, kulturalne, handlowe, gastronomiczne, odpoczynkowe, integracyjne oraz inne związane z „miejskim trybem życia” mieszkańców *gminy miejsko-wiejskiej* i ew. powiązanie z innymi punktami węzłowymi i ogniskami aktywności społecznej i gospodarczej w gminie (centrum sołectw) i OF.

⁵ Ta kwestia ma szczególne znaczenie w odniesieniu do nowych mieszkańców i osób goszczących czasowo – pozwala im na łatwe rozeznanie się w przestrzeni, przemieszczanie się i kojarzenie miejsc, znacząco przyspiesza zakorzenianie się, identyfikowanie z nowym miejscem życia i przyspiesza nawiązywanie relacji społecznych i gospodarczych.

8. Obszary strategicznej interwencji określone w strategii rozwoju województwa

Zgodnie ze Strategią Rozwoju Województwa Łódzkiego (SRWŁ), Gmina znalazła się w wielordzeniowym miejskim obszarze funkcjonalnym (MOF) Radomsko – Piotrków Trybunalski – Bełchatów⁶, który jest zarazem Obszarem Strategicznej Interwencji (OSI)⁷. Jak wynika z SRWŁ: „dla Miejskich Obszarów Funkcjonalnych szczególnie istotna będzie realizacja zintegrowanych, kompleksowych projektów dotyczących m.in. rozwoju zrównoważonego transportu publicznego, zwiększania efektywności energetycznej, poprawy stanu środowiska przyrodniczego, szczególnie w zakresie jakości powietrza, wzrostu atrakcyjności osadniczej, wsparcia rozwoju kształcenia i szkolenia zawodowego oraz rozwoju kultury, turystyki i rekreacji” (zob. str. 104).

- SRWŁ przewiduje także działania dla terenów, które mogą oddziaływać na rozwój gminy. Są to m.in.: [1] wspieranie działań na rzecz poprawy czystości wód Zalewu Sulejowskiego oraz terenów leśnych; wsparcie w budowie sieci wodociągowo-kanalizacyjnych; [2] wsparcie w planowaniu ładu przestrzennego przeciwdziałające niekontrolowanemu procesowi urbanizacyjnemu; [3] rozwijanie infrastruktury turystycznej na obszarach dolin rzecznych Pilicy, Warty i Bzury.

W strategii łódzkiego obszaru metropolitalnego znalazł się także zapis o wsparciu, organizacji i funkcjonowaniu transportu zbiorowego z Piotrkowem Trybunalskim.

- Inne ważne zapisy SRWŁ, z punktu widzenia założeń strategii rozwoju gminy, dotyczą m.in.:

- › powstrzymywania procesu chaotycznej suburbanizacji, także na terenach rolniczych, i dopełniania rozproszonej struktury osadniczej,
- › spełniania przez miasta i obszary wiejskie standardów czystości powietrza, rozwoju OZE,
- › wzmacnianie funkcji turystycznych poprzez rozwój dziedzictwa przyrodniczego i kulturowego
- › rozwoju przemysłu czasu wolnego, m.in. ze wskazaniem Zbiornika Sulejowskiego.

- W szerszym kontekście strategicznym województwo łódzkie jest istotnym w skali europejskiej węzłem logistycznym. Podjęcie decyzji o budowie Centralnego Portu Komunikacyjnego w Baranowie znacząco podniesie rangę województwa jako węzła logistyczno-transportowego.

- Gmina Rozprza znajduje się w oddziaływaniu obszaru transformacji górniczo-energetycznej, dla którego istnieje obowiązek sporządzenia Terytorialnego Planu Sprawiedliwej Transformacji Województwa Łódzkiego. TPST wskaże narzędzia i instrumenty z zakresem wsparcia dopasowanym do specyfiki tego terytorium, odpowiadającym na jego wyzwania i problemy rozwojowe.

- Uwagi strategicznej będą też wymagały plany i działania dotyczące stopniowego wygaszania energetyki konwencjonalnej, co będzie miało fundamentalny wpływ na ważny rynek pracy dla mieszkańców gminy, jakim jest m.in. Bełchatów. Transformacja energetyczna zakłada wstępnie wariant budowy elektrowni jądrowej w Bełchatowie.

⁶ Strategia rozwoju województwa łódzkiego 2030. Załącznik do Uchwały Nr XXXI/414/21 Sejmiku Województwa Łódzkiego z dnia 6 maja 2021 r.

⁷ SRWŁ, str. 99.

Bez względu na ostateczne decyzje dotyczące różnych sfer rozwoju regionu i subregionu gmina powinna, w przyszłych aktualizacjach strategii, wprowadzać planowanie wariantowe i przygotowywać alternatywne scenariusze swoich działań rozwojowych.

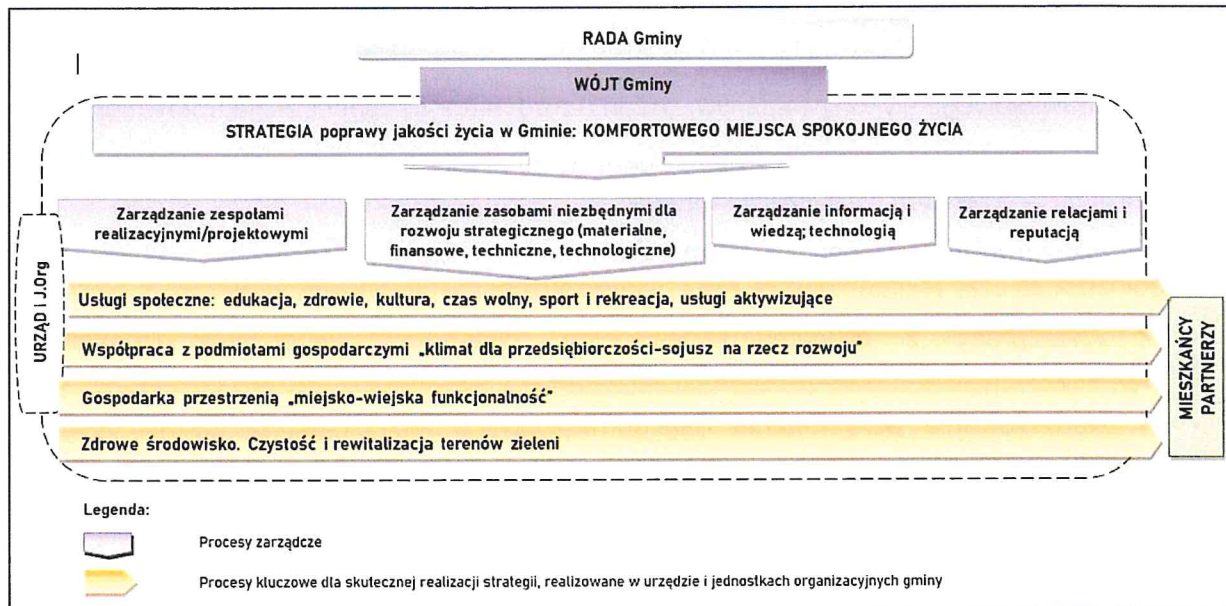
Wszystkie warianty, zamierzenia i plany o znaczeniu ponadlokalnym powinny być stale monitorowane w celu wyprzedzającej adaptacji gminy do nowych uwarunkowań i możliwości rozwojowych, elastycznego korzystania z renty położenia w dynamicznie rozwijającym się regionie Polski o wzrastającym znaczeniu międzynarodowym.

9. System realizacji strategii, z uwzględnieniem potencjalnych partnerstw strategicznych. Wytyczne do sporządzania dokumentów wykonawczych

Realizacja strategii będzie oparta o podejście procesowe. Kluczowy proces zarządczy planowania i wykonywania strategii będzie skorelowany z procesami operacyjnymi, prowadzonymi przez poszczególne jednostki i komórki organizacyjne, także z założeniem współpracy partnerskiej i projektowej z podmiotami zewnętrznymi, publicznymi, społecznymi i prywatnymi.

Właścicielem procesu zarządczego strategii będzie Wójt Gminy. Każdy z procesów kluczowych będzie miał swojego właściciela, który jednocześnie będzie członkiem Zespołu ds. Strategii.

Rysunek 3. Schemat Procesowego Zarządzania Strategią w Urzędzie Gminy w Rozprzy



Źródło: opracowanie własne

Procedura zarządzania dokumentem strategii. Zespół ds. Strategii

Za realizację procesu wdrażania Strategii odpowiedzialny będzie Koordynator i trzyosobowy Zespół ds. Strategii. Koordynatorem Zespołu będzie Wójt gminy, natomiast jego członkami pracownicy Urzędu odpowiedzialni za funkcjonowanie usług społecznych, rozwój

przedsiębiorczości i inwestycji, rozwój przestrzenny. Koordynator i zespół zostaną powołani Zarządzeniem Wójta Gminy do końca 2021 r.

Koordynator i Zespół będą współpracowali z doraźnie powoływanymi grupami problemowymi, lub poszczególnymi pracownikami, np. odpowiedzialnymi za promocję i ochronę środowiska). W skład grup będą mogli wchodzić eksperci zewnętrzni.

Zespół będzie spotykał się raz w roku. Pierwsze ze spotkań organizowane będzie w terminie do końca marca, natomiast drugie do końca września każdego roku. Celem spotkań będzie analiza stanu wdrażania strategii oraz wypracowanie zaleceń dotyczących prowadzenia działań i aktualizacji strategii i procesów kluczowych. Odpowiedzialność za zwoływanie posiedzeń Zespołu powierza się Koordynatorowi.

Koordynator i Zespół będą odpowiedzialni za następujące zadania:

- bieżącą ocenę stanu realizacji działań zaplanowanych na dany rok (w odniesieniu do przyjętych w Strategii wskaźników produktu i rezultatu),
- analizę sprawozdań z przebiegu realizacji Strategii sporządzanych przez osoby i jednostki odpowiedzialne za poszczególne zadania,
- wypracowanie propozycji modyfikacji związanych np. ze zmieniającymi się warunkami, pojawianiem się nowych szans i zagrożeń wpływających na rozwój gminy lub efektywność, skuteczność i oddziaływanie,
- sporządzanie rocznego raportu monitorującego wdrażanie dokumentu strategicznego,
- komunikację społeczną i promocję strategii.

W celu prawidłowego wykonywania ww. zadań Koordynator i Zespół będzie uprawniony do:

- Prowadzenia ustaleń z kierownictwem, w tym również informowanie władz gminy o zaistniałych problemach w realizacji strategii,
- Nadzorowania procesu i harmonogramu aktualizacji dokumentu strategii, w tym współdziałania przy tworzeniu wstępnej i ostatecznej wersji aktualizacji strategii,
- Współpracy z grupami zadaniowymi, ekspertami zewnętrznymi/konsultantami tematycznymi,
- Nadzorowania pozyskiwania danych liczbowych lub ekspertyz wykonywanych na wewnętrzne zamówienie,
- Nadzorowania pozyskiwania informacji i danych dostępnych u innych podmiotów samorządowych lub możliwych do pozyskania od podmiotów zewnętrznych,
- Koordynacji procesu uzgadniania nowych opcji strategicznych z interesariuszami /ekspertami/ grupami tematycznymi,
- Podejmowania działań związanych z koordynowaniem i utrzymywaniem spójności wewnętrznej wszystkich dokumentów strategicznych i planistycznych,
- Gromadzenia informacji nt. realizowanych w subregionie kluczowych działań i inwestycji które mogą oddziaływać na strategię,
- Koordynowania (i ewentualnie przeprowadzenia) spotkań i konsultacji społecznych,
- Definiowania celów i priorytetów działań zmniejszających ryzyko strategiczne i operacyjne.

Współpraca partnerska

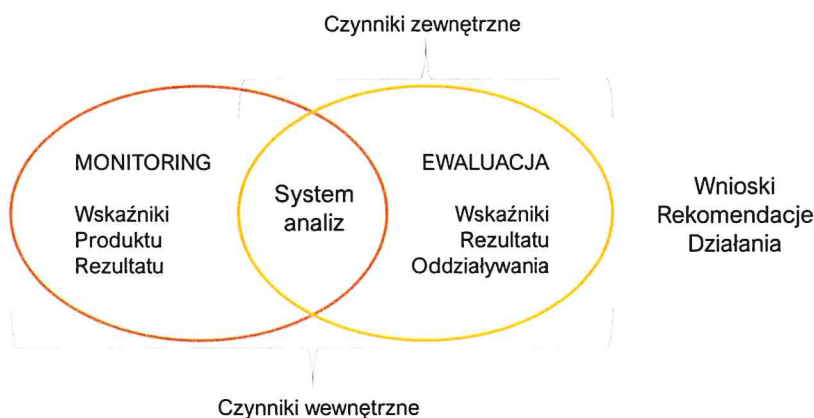
W kontekście współpracy partnerskiej diagnoza występowania potencjalnego ponadgminnego obszaru funkcjonalnego wykazała, że:

- › gmina nie tworzy odrębnego obszaru funkcjonalnego i korzysta z procesów rozwojowych innych ośrodków,
- › najsilniejsze powiązania funkcjonalne gminy (społeczne i gospodarcze) są z Piotrkowem Trybunalskim (miasto powiatowe) oraz Bełchatowem i Kleszczowem.
- › w gminie dostępne są usługi publiczne i prywatne zaspokajające podstawowe potrzeby mieszkańców (socjalno-bytowe, wychowawczo-opiekuńcze, edukacyjne na szczeblu podstawowym, w ograniczonym zakresie – podstawowej opieki zdrowotnej),
- › z usług specjalistycznych (pomoc rodzinie, kulturalnych i innych związanych ze spędzaniem czasu wolnego, specjalistycznej opieki zdrowotnej) mieszkańcy gminy korzystają w ośrodkach ponadlokalnych → istnieje możliwość rozwoju współpracy sieciowej z poza gminnymi podmiotami publicznymi i społecznymi,
- › mieszkańcy gminy znajdują zatrudnienie głównie poza terenem gminy (Kleszczów, Bełchatów, Piotrków Trybunalski) → należy analizować scenariuszowo zmiany transformacyjne tych rynków pracy.

System monitoringu i oceny Strategii

W systemie analiz realizacji strategii będą obecne dwa uzupełniające się podsystemy: monitoringu i ewaluacji⁸. Monitoring będzie odpowiadał na pytanie: *czy nasze zadania realizujemy prawidłowo, efektywnie i skutecznie?* Ewaluacja natomiast będzie odpowiadała na pytania: *czy zadania przez nas realizowane mają sens, tzn. czy są adekwatne do zidentyfikowanych oraz zmieniających się potrzeb lokalnych oraz zmian w otoczeniu, czy są trwałe w kontekście stabilnego rozwoju instytucjonalnego i lokalnego, oraz co i jak można zrobić lepiej?*

Rysunek 4. System monitoringu i ewaluacji



Źródło: opracowanie własne

⁸ System monitoringu i ewaluacji strategii jest szczegółowo opisany w załączniku nr 10. System i standardy monitoringu i ewaluacji

System monitorowania i ewaluacji strategii będzie prowadzony w ramach działania systemu kontroli zarządczej I i II stopnia, której celem jest m.in. zapewnienie skuteczności i efektywności oraz analiza zagrożeń i ryzyka w działaniach gminy i jej jednostek organizacyjnych.

System monitoringu i ewaluacji strategii będzie elastycznie dostosowany do specyficznych potrzeb i wielkości gminy oraz tak skonstruowany, aby koszty wdrożenia i stosowania mechanizmów monitoringu i oceny/aktualizacji nie były wyższe niż uzyskane dzięki nim korzyści.

System monitoringu i ewaluacji będzie elementem procesu zarządzania strategicznego i będzie dostarczał informacji dotyczących:

- głównych problemów i postępów w realizacji celów strategicznych i operacyjnych oraz
- niezbędnego zakresu i przedmiotu aktualizacji zapisów strategii.

Wskaźniki monitoringu będą elastycznie dobierane do specyfiki funkcjonalnej, technicznej i technologicznej przedsięwzięć/projektów⁹ oraz będą powiązane z systemem i wskaźnikami ewaluacji strategii.

Syntetyczna analiza wskaźnikowa będzie odnosiła się do ilościowych, jakościowych oraz strukturalnych efektów przedsięwzięć (badanych na poziomie działań, produktów/usług, rezultatów i oddziaływania), które gmina realizować będzie w ramach poszczególnych celów operacyjnych.

Wskaźniki realizacji przedsięwzięć i ewaluacji strategii będą pozyskiwane głównie z następujących źródeł:

- sprawozdawczości jednostek organizacyjnych gminy i przedsiębiorstw komunalnych
- sprawozdawczości parterów społecznych i publicznych, realizujących swoje zadania w oparciu o plany współpracy i umowy partnerskie
- sprawozdawczości z realizowanych projektów, w tym sprawozdawczości i rozliczeń projektów dofinansowywanych ze środków zewnętrznych,
- budżetu Gminy i sprawozdawczości budżetowej,
- ewidencji i baz danych będących w dyspozycji Gminy lub innych uprawnionych podmiotów
- statystyki publicznej.

Monitorowanie strategii będzie polegało na okresowej ocenie stopnia realizacji działań/przedsięwzięć w poszczególnych obszarach strategicznych. Pozwoli to na bieżącą ocenę poziomu zaawansowania poszczególnych działań, i weryfikowanie w jakim stopniu udało się osiągnąć poszczególne cele operacyjne i strategiczne.

Ewaluacja strategii będzie miała znaczący wpływ na ocenę i aktualizację procesów zarządczych i wykonawczych w gminie oraz na spójność i aktualizację gminnych dokumentów programowo-planistycznych. Ocena realizacji strategii pozwoli też na wprowadzanie innowacyjnych zmian w samym systemie planowania strategicznego oraz będzie miało wpływ na aktualizację celów.

Monitoring i ocena będą prowadzone w oparciu o systematycznie rozwijane wewnętrzne bazy informacji i danych, a także bazy zewnętrzne bazy danych i opracowań.

⁹ Podstawowa lista wskaźników produktów i rezultatów jest podana w załączniku nr 10 do strategii.

Procedura aktualizacji dokumentu strategii

Aby zapewnić wystarczające dostosowanie do zmieniającej się sytuacji społeczno-gospodarczej, strategia będzie poddawana aktualizacji raz na dwa lata. Projektu aktualizacji dokumentu strategii będzie dokonywał Zespół ds. Strategii we współpracy z grupami zadaniowymi, w skład których będą wchodziły osoby właściwe w sprawach społecznych, gospodarczych, przestrzennych, ochrony środowiska, organizacyjnych, promocji oraz eksperci zewnętrzni.

Każdorazowo ostateczne opracowanie projektu aktualizacji będzie poprzedzone badaniami społecznymi.

Projekt aktualizacji strategii będzie przedstawiany przez Wójta Gminy radnym gminy do analizy i akceptacji, po czym będzie kierowany do zatwierdzenia na sesji Rady Gminy.

Wytyczne do sporządzania dokumentów wykonawczych

Gminne akty prawa miejscowego oraz przepisy wewnętrzne regulujące zasady działania gminnych jednostek organizacyjnych powinny być wprowadzane w życie po uprzedniej analizie i ocenie *ex-ante* wpływu regulacji na skuteczność i efektywność realizowanych założeń i celów strategicznych. Zaleca się, aby taka ewaluacja została prowadzona z udziałem opiniującym Zespołu ds. Strategii.

10. Ramy finansowe i źródła finansowania

Projekty wdrożeniowe Strategii finansowane będą w szczególności z następujących źródeł:

- budżet gminy (środki własne),
- budżet państwa,
- budżet województwa łódzkiego
- budżet powiatu i innych gmin (m.in. projekty realizowane na podstawie umów cywilnoprawnych, w tym również wynikających z zawiązania strategicznych partnerstw publiczno-publicznych oraz form instytucjonalnych (stowarzyszeń)
- fundusze celowe,
- programy realizowane przy współfinansowaniu z funduszy Unii Europejskiej oraz innych państw lub organizacji i instytucji,
- wkład prywatny, w tym wnoszony w formie partnerstwa publiczno-prywatnego (PPP) oraz partnerstwa publiczno-społecznego
- pożyczki i kredyty.

Podstawowym źródłem finansowania planów strategicznych będą środki budżetu Gminy, oraz pozyskane fundusze zewnętrzne, które pozwolą na zrealizowanie większej ilości zadań, zgodnie z określonymi przez władze gminy priorytetami. W przypadku starania się o środki dotacyjne konieczne jest zabezpieczenie środków własnych przeznaczonych na sporządzenie dokumentacji dla projektów oraz sfinansowanie wkładu własnego dla projektów współfinansowanych z tych środków.

Dla skutecznego wdrożenia strategii powinny być opracowane zarządcze Wieloletnie Plany Strategiczne (planistyczno-inwestycyjne) oparte na priorytetach/założeniach rozwoju, kryteriach wyboru projektów i rankingu oraz realistycznym montażu finansowym, zakładającym każdorazowo zaangażowanie środków z budżetu gminy w finansowanie inwestycji. W praktyce

oznacza to zarówno poprawę skuteczności pozyskiwania dochodów, jak i ściślejszą kontrolę oraz racjonalizację wydatków bieżących i zwiększenie ich efektywności.

11. Zgodność i spójność Strategii z innymi dokumentami programowymi

Strategia Rozwoju Gminy Rozprza jest zgodna ze Strategią Rozwoju Województwa Łódzkiego i innymi wojewódzkimi oraz powiatowymi oraz gminnymi dokumentami programowymi.

Tabela 12. Zgodność celów Strategii Rozwoju Województwa Łódzkiego i wyzwań strategicznych gminy

Strategia rozwoju społeczno-gospodarczego województwa łódzkiego		Strategia Rozwoju Gminy Rozprza	
Cel strategiczny I	Nowoczesna i Konkurencyjna Gospodarka	Wyzwania strategiczne	<ul style="list-style-type: none"> • Pobudzenie aktywności gospodarczej mieszkańców i wzrost poczucia stabilności/bezpieczeństwa prowadzenia działań gospodarczych poprzez realizację wielowymiarowej i długoterminowej polityki współpracy z przedsiębiorcami (przyjazny klimat/sojusz na rzecz przedsiębiorczości)
Cel strategiczny II	Obywatelskie Społeczeństwo Równych Szans	Wyzwania strategiczne	<ul style="list-style-type: none"> • Dalsza integracja mieszkańców (także nowo osiedlających się), wzmacnianie relacji sąsiedzkich oraz procesu tworzenia środowisk miejsko-wiejskich aktywnie uczestniczących w życiu publicznym oraz wspierających lokalną tożsamość i odpowiadających na stopniowe zmiany w stylu życia mieszkańców gminy • Rozszerzenie zakresu współpracy gminy z organizacjami społecznymi
Cel strategiczny III	Atrakcyjna i dostępna przestrzeń	Wyzwania strategiczne	<ul style="list-style-type: none"> • Opracowanie modelu funkcjonalno- przestrzennego gminy uwzględniającego planowane funkcje gminy i powiązania funkcjonalne z ośrodkami ponadlokalnymi ze zwiększeniem pokrycia terenu gminy miejscowymi planami zagospodarowania przestrzennego • Rozbudowa i modernizacja infrastruktury usług komunalnych (w szczególności sieci kanalizacyjnej i „szczelnych” systemów odpadowych) i poprawa dostępności do usług komunalnych • Utrzymanie wysokiej jakości środowiska naturalnego

Źródło: opracowanie własne

Tabela 13. Zgodność celów Strategii Rozwoju Województwa Łódzkiego i celów strategicznych gminy

Strategia rozwoju społeczno-gospodarczego województwa łódzkiego		Strategia Rozwoju Gminy Rozprza	
Cel strategiczny I	Nowoczesna i Konkurencyjna Gospodarka	Cele Strategiczne	<ul style="list-style-type: none"> * Rozwój relacji biznesu z samorządem (instytucjami publicznymi) * Ułatwienie dostępu przedsiębiorców do informacji, wiedzy i zasobów gospodarczych
Cel strategiczny II	Obywatelskie Społeczeństwo Równych Szans	Cele Strategiczne	Rozwój oraz integracja oferty pomocy, usług społecznych i aktywizujących kapitał społeczny
Cel strategiczny III	Atrakcyjna i dostępna przestrzeń	Cele Strategiczne	<ul style="list-style-type: none"> * Rozwój oraz integracja oferty kulturalnej, sportowej i rekreacyjnej (spędzania czasu wolnego) * Rozwój funkcji centrum Gminy, jako miejskiego serca wspólnoty samorządowej * Klarowne zdefiniowanie i powiązanie terenów o funkcjach miejskich, mieszkaniowych, gospodarczych, rekreacyjnych (gmina i powiązanie z OF) * Budowa, rekultywacja i rewitalizacja społeczna terenów zieleni miejsko-wiejskiej

Źródło: opracowanie własne

Lista załączników:

Załącznik 1: Diagnoza Gminy Rozprza

Załącznik 2: WYNIKI badania ankietowego mieszkańców Gminy Rozprza

Załącznik nr 3. Standard opisu działań - modelu działania dla sektorów

Załącznik 4. System i standardy monitoringu i ewaluacji

Załącznik nr 5. Lista celów i przedsięwzięć wspierających realizację strategii

Załącznik 6. Przebieg konsultacji strategii z: sąsiednimi gminami i ich związkami, lokalnymi partnerami społecznymi i gospodarczymi, mieszkańcami gminy, oraz z właściwym dyrektorem regionalnego zarządu gospodarki wodnej Państwowego Gospodarstwa Wodnego Wody Polskie.

Załącznik nr 7. Mapa graficzna modelu struktury funkcjonalno-przestrzennej, obszarów strategicznej interwencji określonych w strategii rozwoju województwa.


Załącznik nr 8: Zarządzenie Wójta Gminy Rozprza Nr 69/2020 z dnia 30 października 2020 r. w sprawie powołania Zespołu ds. opracowania Strategii Rozwoju Gminy Rozprza na lata 2021 - 2030

Załącznik nr 9. Decyzja RDOŚ o odstąpieniu od przeprowadzenia oceny oddziaływania strategii rozwoju Gminy na środowisko.

Załącznik 10. Wyniki uprzedniej ewaluacji (ewaluacji ex-ante, przeprowadzonej przed przyjęciem strategii rozwoju Gminy): trafności, przewidywanej skuteczności i efektywności realizacji strategii rozwoju.

Załącznik 1: Diagnoza Gminy Rozprza

**DIAGNOZA SYTUACJI
SPOŁECZNO-GOSPODARCZEJ I
ŚRODOWISKOWO-PRZESTRZENNEJ GMINY ROZPRZA**



Spis treści

1.	WSTĘP	36
2.	WYMIAR SPOŁECZNY	38
2.1.	Demografia	38
2.1.1.	Ludność	38
2.1.2.	Struktura wiekowa mieszkańców	40
2.1.3.	Ruch naturalny ludności i przyrost naturalny	44
2.1.4.	Migracje	48
2.2.	Edukacja i wychowanie	50
2.3.	Opieka i usługi społeczne	57
2.4.	Sytuacja mieszkaniowa	61
2.5.	Bezpieczeństwo mieszkańców (w tym bezpieczeństwo zdrowotne)	62
2.6.	Kultura, sport i rekreacja	65
2.7.	Aktywność i integracja społeczna mieszkańców	68
2.8.	Podsumowanie	73
3.	WYMIAR GOSPODARCZY	74
3.1.	Rolnictwo	74
3.2.	Przedsiębiorczość	76
3.3.	Rynek pracy	79
3.4.	Bezrobocie	83
3.5.	Podsumowanie	85
4.	WYMIAR PRZESTRZENNO-ŚRODOWISKOWY	86
4.1.	Uwarunkowania przestrzenne w gminie	86
4.1.1.	Układ przestrzenno-administracyjny gminy	86
4.1.2.	System komunikacyjny i układ drogowy	87
4.1.3.	Powiązania funkcjonalne z innymi ośrodkami	91
4.1.4.	Struktura użytkowa i własnościowa terenów Rozprzy	92
4.1.5.	Stosowanie instrumentów planowania przestrzennego w Gminie	93
4.2.	Infrastruktura techniczna Gminy	96
4.2.1.	Infrastruktura i gospodarka wodno-ściekowa	96
4.2.2.	Infrastruktura i gospodarka odpadami	98
4.2.3.	Infrastruktura gazowa i elektroenergetyczna	100
4.2.4.	Infrastruktura telekomunikacyjna i internet	100
4.2.5.	Infrastruktura drogowa	101
4.3.	Uwarunkowania środowiskowe Rozprzy	102

4.3.1. Sieć hydrograficzna. Gleby	102
4.3.2. Tereny zielone i formy ochrony przyrody	102
4.4. Podsumowanie	103

1. WSTĘP

Celem niniejszego opracowania jest przedstawienie syntetycznej diagnozy społeczno-gospodarczej i środowiskowo-przestrzennej gminy Rozprza na potrzeby **opracowania strategii rozwoju Gminy na lata 2021-2030**. Diagnoza wykorzystuje podstawowe dane statystyczne i porusza jedynie wybrane, **najważniejsze dla rozwoju gminy Rozprza zagadnienia**.

Zakres czasowy opracowania obejmuje - co do zasady lata **2015-2019**¹⁰, jednakże tam, gdzie było to możliwe wykorzystano najbardziej aktualne na dzień sporządzenia opracowania informacje. W przypadku procesów demograficznych rozszerzono zakres czasowy diagnozy na lata 2009-2019.

Dane wykorzystane do analizy pochodzą przede wszystkim ze **źródeł pierwotnych i są pozyskane z krajowej statystyki publicznej** (Bank Danych Lokalnych Głównego Urzędu Statystycznego) i zasobów informacyjnych Gminy. Do analizy porównawczej wykorzystano oprócz danych z Banku Danych Lokalnych również dane gromadzone w Monitorze Rozwoju Lokalnego¹¹ - narzędziu Związku Miast Polskich, pozwalającym na syntetyczną ocenę potencjału społeczno-ekonomicznego gminy w czasie i w relacji do innych gmin o podobnej funkcji w strukturze osiedleńczej kraju.

Ważnym punktem odniesienia w analizie danych, w tym formułowaniu wniosków, były dane dotyczące Piotrkowa Trybunalskiego (jako miasta subregionalnego - rdzenia obszaru funkcjonalnego) oraz obszaru powiatu piotrkowskiego, a także gmin konkurencyjnych (tj. gmin **Gorzkowice i Łęki Szlacheckie**), położonych w powiecie piotrkowskim i pełniących podobną do Rozprzy funkcję w strukturze osiedleńczej kraju oraz gminy: Wola Krysztoporska i gminy miejsko-wiejskiej - Wolbórz.

Analiza danych statystycznych została uzupełniona **wywiadami z Wójtem Gminy Rozprza oraz pracownikami Urzędu Gminy**, a także ankietowymi **badaniami mieszkańców**.

Diagnozę Rozprzy przeprowadzono w trzech obszarach:

- ✚ **Obszarze społecznym** (obejmującym analizę procesów demograficznych, sektora edukacji i wychowania, aktywności i integracji społecznej mieszkańców, kultury, bezpieczeństwa (w tym zdrowotnego), mieszkalnictwa);
- ✚ **Obszarze gospodarczym** (obejmującym analizę rynku pracy, struktury gospodarczej, atrakcyjności inwestycyjnej i konkurencyjności gminy w skali regionu, przedsiębiorczości);
- ✚ **Obszarze środowiskowo-przestrzennym** (obejmującym charakterystykę najważniejszych aspektów środowiska przyrodniczego oraz jego ochrony, jakości powietrza oraz gospodarki wodno-kanalizacyjnej, gospodarki odpadami, energii, dostępności komunikacyjnej gminy i

¹⁰ W statystyce publicznej na dzień opracowania diagnozy niedostępne były dane dotyczące 2020 r.

¹¹ <https://analizymonitorrozwoju.pl>

jej zagospodarowania przestrzennego, a także powiązań funkcjonalnych z innymi ośrodkami).

W dokumencie strategii gminy Rozprza na lata 2021-2030 zostaną zawarte główne wnioski z diagnozy ww. obszarów.

2. WYMIAR SPOŁECZNY

Diagnoza w wymiarze społecznym dotyczy jednego z kluczowych zasobów - zasobu ludzkiego, a także czynników warunkujących jego prawidłowy rozwój i funkcjonowanie. Liczba mieszkańców określonego terytorium i jej zmiany są podstawą dla kalkulowania aktualnego i prognozowania przyszłego popytu na usługi, infrastrukturę techniczną, nieruchomości mieszkaniowe i komercyjne, miejsca pracy. Sytuacja demograficzna wyznacza potencjalny zasób siły roboczej, a w konsekwencji zdolność do generowania podatków. Różnorodność, dostępność i jakość usług (nie tylko publicznych) oraz infrastruktury ma kluczowe znaczenie dla warunków życia mieszkańców, wpływając na atrakcyjność obszaru oraz decyzje osiedleńcze - zatrzymanie osób młodych i możliwość pozyskania nowych mieszkańców. Istotnymi czynnikami w procesie podejmowania decyzji osiedleńczych jest także poziom bezpieczeństwa (w tym zdrowotnego) mieszkańców oraz warunki dla budowania wspólnoty lokalnej i integracji społecznej mieszkańców.

2.1. Demografia

Rozwój każdej jednostki terytorialnej bazuje w głównej mierze na zasobach endogenicznych, wśród których kluczowe znaczenie ma kapitał ludzki. Na jego jakość tego zasobu wpływa szereg czynników, w tym m.in. stan i struktura ludności, ruch naturalny czy procesy migracyjne.

Sytuacja demograficzna w znaczący sposób wpływa na możliwości rozwojowe gminy - starzenie się społeczeństwa, malejący przyrost naturalny czy depopulacja oddziałują się na liczbę osób zdolnych do podjęcia aktywności zawodowej, co z kolei bezpośrednio wpływa jakość życia, zamożność mieszkańców i w konsekwencji zasobność gminy. Stabilna sytuacja demograficzna i zastępowalność pokoleń jest podstawą stabilnych finansów publicznych.

Analiza obecnej struktury wieku lokalnej społeczności oraz obserwowanych trendów pozwala oszacować zmiany oczekiwane w przyszłości dotyczące popytu na usługi, infrastrukturę techniczną, nieruchomości mieszkaniowe i komercyjne, miejsca pracy.

2.1.1. Ludność

Sytuacja demograficzna Gminy jest stabilna, a liczba ludności ją zamieszkującej pozostaje na stałym poziomie (z niewielkimi wahaniami) od 2009 r. Na dzień 4 grudnia 2020 r. Gminę zamieszkiwało 12 206 osób (w tym 72 czasowo poza gminą), najwięcej w miejscowości Rozprza i Niechcice.

Tabela 14: Stan ludności w gminie Rozprza

Miejscowość	Liczba ludności	Miejscowość	Liczba ludności
Adolfinów	29	Łochyńsko	596
Bagno	123	Magdalenka	177
Bazar	263	Mierzyn	612
Biała Róża	36	Milejowiec	315

Miejscowość	Liczba ludności	Miejscowość	Liczba ludności
Białocin	350	Milejów	497
Bogumiłów	69	Niechcice	1318
Bryszki	210	Nowa Wieś	283
Budy	134	Pieńki	72
Budy Pojarskie	25	Rajsko Duże	174
Cekanów	262	Rajsko Małe	239
Cieślin	158	Romanówka	226
Dzięciary	133	Rozprza	1648
Gieski	80	Stara Wieś	481
Ignaców	564	Stefanówka	28
Janówka	176	Straszów	398
Kęszyn	188	Straszówek	17
Kisiele	67	Świerszczyńsko	150
Kolonia Mierzyn	94	Truszczanek	155
Longinówka	627	Wola Niechcicka Stara	215
Lubień	423	Wroników	283
Łazy Duże	190	Zmożna Wola	121
Razem		12 206	

Źródło: dane własne Gminy Rozprza

W 2020 r gminę zamieszkiwało ponadto (oprócz osób zameldowanych na pobyt stały) **97 osób zameldowanych na pobyt czasowy**. **278** osób oczekiwało na wymeldowanie z Rozprzy (zameldowanie w innej gminie).

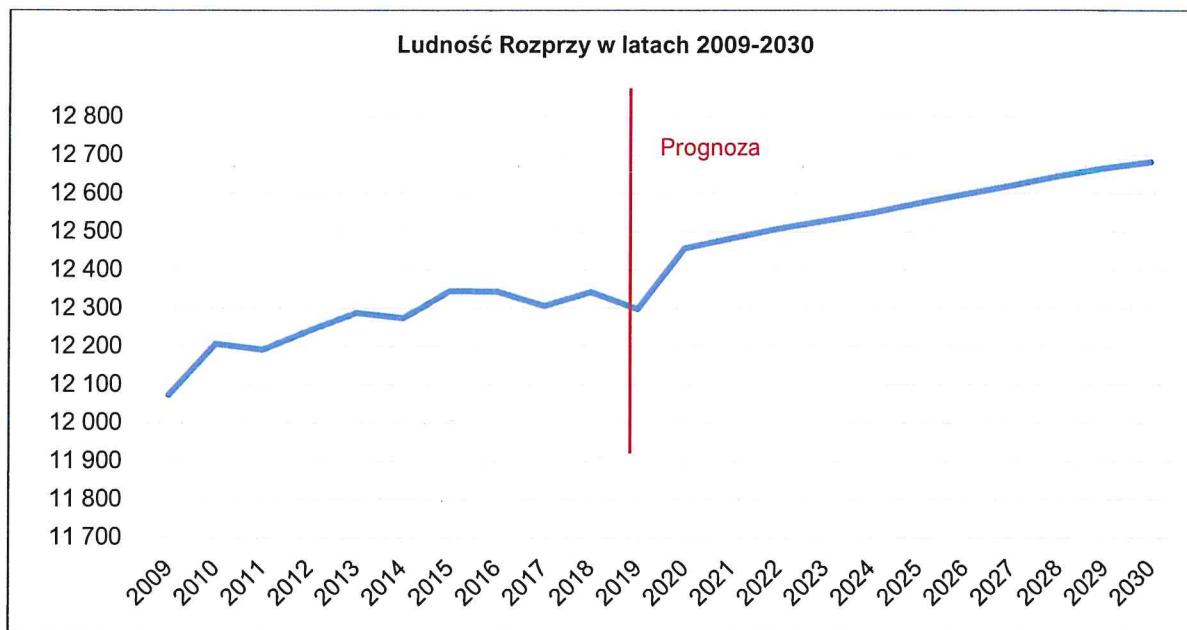
Od 2009 r. liczba mieszkańców Rozprzy wzrosła o **224 osoby** (zmiana na poziomie 1,85 punktu procentowego) i wyniosła w 2019 r. - 12.297 osób, co stanowi 16,82% mieszkańców powiatu piotrkowskiego. Sytuacja w zakresie zmiany liczby ludności w jest zbliżona do sytuacji w powiecie piotrkowskim, w którym w okresie 2009-2019 odnotowano wzrost liczby zamieszkującej go ludności o blisko 1 % (choć dynamika zmian jest w Rozprzy wyższa niż w powiecie).

Stabilną sytuację Rozprzy w zakresie liczby ludności ją zamieszkującej należy uznać za **zjawisko pozytywne**, tym bardziej, że prognozuje się utrzymanie wzrostowej tendencji dot. liczby ludności w Rozprzy do 2030 r.

Według danych Głównego Urzędu Statystycznego w 2030 r. Rozprzę zamieszkiwać będzie 12 682 osoby, tj. o 3,13% więcej niż w 2019 r.

Zmiany liczby ludności w latach 2009-2019 i prognozy na lata 2020-2030 prezentuje poniższy wykres.

Wykres 1: Ludność Rozprzy w latach 2009-2019 i prognoza w latach 2020-2030



Źródło: opracowanie własne na podstawie danych GUS -Bank Danych Lokalnych

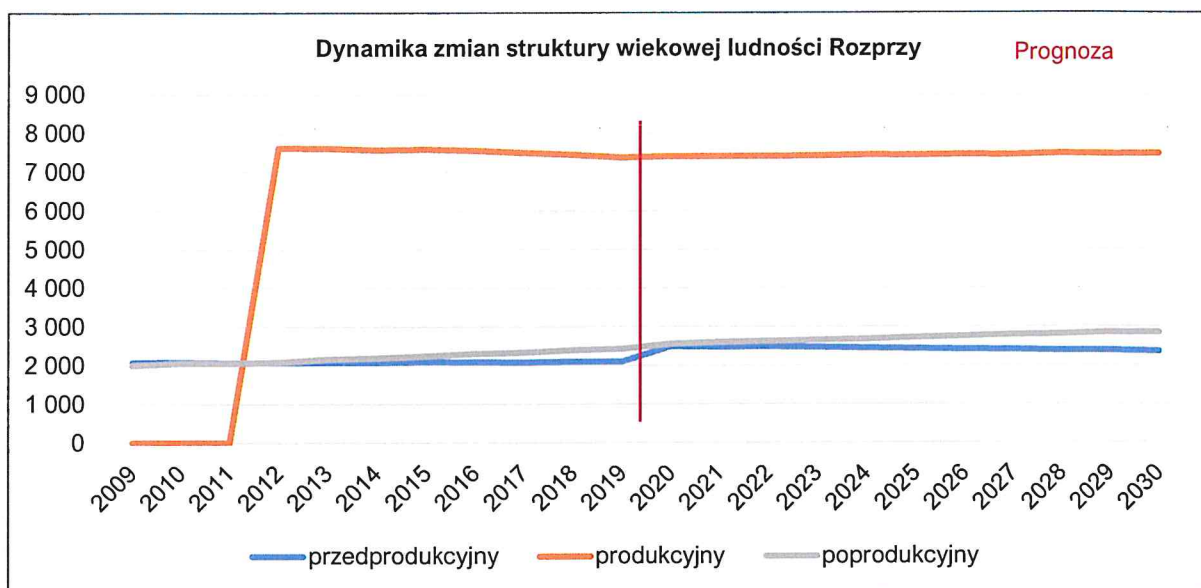
[opis alternatywny: wykres liniowy wskazujący stan ludności Rozprzy w latach 2009-2019 oraz prognozę demograficzną na lata 2020-2030]

2.1.2. Struktura wiekowa mieszkańców

Z punktu widzenia rozwoju społeczno-ekonomicznego oprócz liczby ludności istotna jest również **struktura wiekowa mieszkańców**. Istotność ta wynika z wieloaspektowych konsekwencji zmian w tym zakresie rzutujących w szczególności na wydolność systemu zabezpieczenia społecznego, funkcjonowanie systemu ochrony zdrowia, równowagę na rynku pracy czy możliwości zaspokojenia podstawowych potrzeb ludności.

W ostatnim dziesięcioleciu zmiany struktury wiekowej Rozprzy wiązały się **ze spadkiem liczby osób w wieku przedprodukcyjnym** (o 1,4 punktów procentowych) i **produkcyjnym** (o 2,2 punktów procentowych) oraz **wzrostem liczby osób w wieku poprodukcyjnym** (o 1,8 punktów procentowych) – wykres poniżej. Zgodnie z prognozami GUS tendencja taka będzie się utrzymywać do 2030 r.

Wykres 2: Dynamika zmian struktury wiekowej ludności Rozprzy w latach 2009-2019 i prognoza na lata 2020-2030



Źródło: opracowanie własne na podstawie danych GUS -Bank Danych Lokalnych

[opis alternatywny: wykres liniowy wskazujący dynamikę zmian struktury wiekowej ludności Rozprzy w latach 2009-2019 oraz prognozę demograficzną na lata 2020-2030]

Zmiany w strukturze wiekowej **mieszkańców wpisują się w ogólnopolską tendencję starzenia się populacji, jednakże różnią się dynamiką przeobrażeń w porównaniu z powiatem piotrkowskim** (liczba osób w wieku przedprodukcyjnym zmniejszyła się tam o 1,9 punktu procentowego, w wieku produkcyjnym: o 1,5 punktu procentowego, a poprodukcyjnym wzrosła o 3,2 punktu procentowego) i województwem łódzkim.

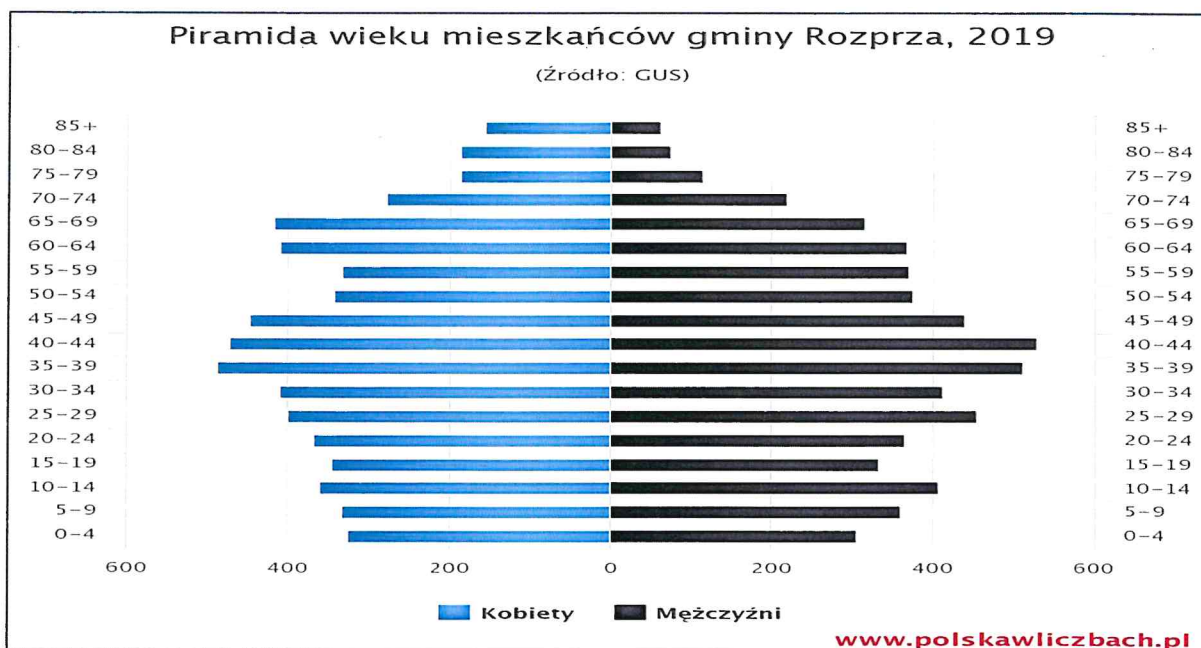
Różnice w dynamice zmian (korzystniejsze dla Rozprzy w szczególności w zakresie wzrostu osób w wieku poprodukcyjnym) **nie skutkowały jednak korzystniejszym wskaźnikiem relacji ludności w wieku nieprodukcyjnym do 100 osób w wieku produkcyjnym**. W 2019 r. wartość tego wskaźnika dla Rozprzy była porównywalna do wskaźnika w powiecie piotrkowskim i wynosiła 66,9 (w powiecie – 66,7).

Korzystniej w Rozprzy niż w powiecie piotrkowskim kształtował się natomiast **współczynnik obciążenia demograficznego osobami starszymi** (od 2009 r. wskaźnik ten systematycznie wzrastał do 2019 r. i w 2019 r. wynosił w Rozprzy 24,5, natomiast w powiecie piotrkowskim- 25,8) oraz odsetek osób w wieku 65 lat i więcej w populacji ogółem (w 2019 r. wynosił on w Rozprzy - 16,4, podczas gdy w powiecie piotrkowskim – 17,2).

Średni wiek mieszkańców Rozprzy, który w 2019 r. **wynosił 39,7 lat** i był niższy niż średni wiek mieszkańców województwa łódzkiego (43,2 lata) i kraju (41,9 lat).

Piramidę wieku mieszkańców Rozprzy przedstawia poniższy wykres.

Wykres 3: Piramida wieku mieszkańców Rozprzy w 2019 r.



Źródło: www.polskawliczbach.pl

[opis alternatywny: wykres wskazujący piramidę wieku mieszkańców Rozprzy w 2019 r.]

Istotnym z punktu widzenia rozwoju gminy jest **współczynnik osób w wieku 25-34 lat w ogólnej liczbie ludności** (wskaźnik potencjału demograficznego). Wskaźnik ten obrazuje udział osób najbardziej kreatywnych i mobilnych, a jednocześnie podejmujących decyzję w sprawie wyboru swojej drogi życiowej (miejsca życia, pracy). Wartość i zmiany tego wskaźnika mogą wpływać na lokalny rynek pracy, gospodarkę, a także decyzję dotyczące usług publicznych (szkoły, przedszkola).

W Rozprzy **wskaźnik potencjału demograficznego spada od 2009 r.** (w latach 2009-2019) z Rozprzy ubyło 308 osób w wieku 29-34 lata. Zmiany te wpisywały się w tendencję spadku liczby osób młodych, podejmujących życiowe decyzje w całym powiecie piotrkowskim, z drugiej natomiast różniły się nieco dynamiką zmian w porównaniu z powiatem piotrkowskim (o 0,09 punktu procentowego na korzyść Rozprzy).

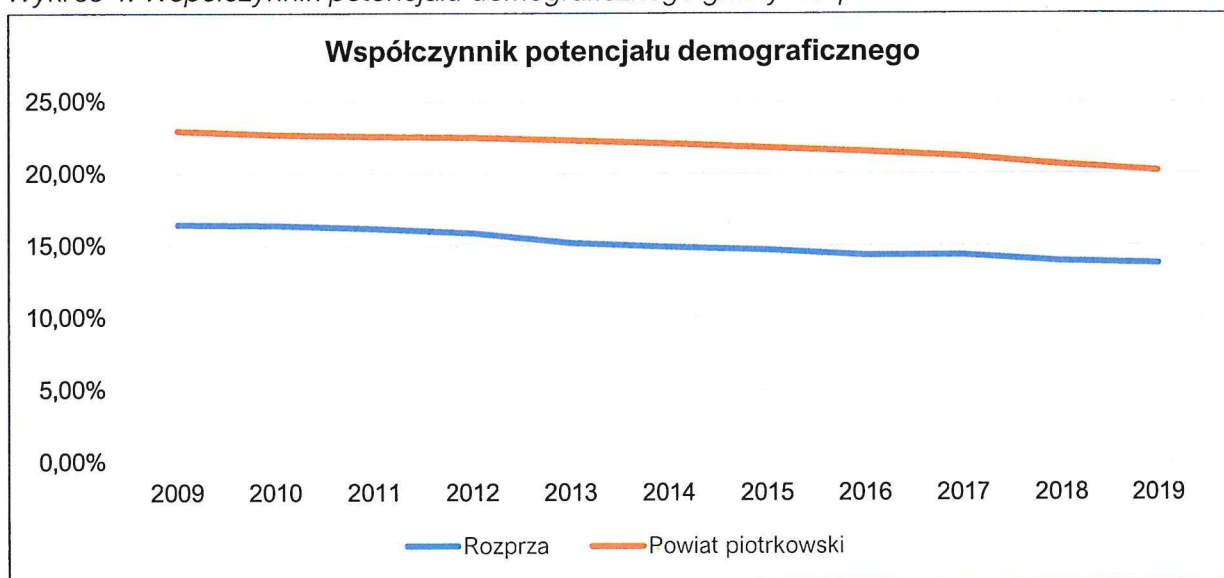
Tabela 15: Wskaźnik potencjału ekonomicznego w Gminie Rozprza w latach 2009-2019

JST	Wskaźniki	Lata										
		2009	2010	2011	2012	2013	2014	2015	2016	2017	2018	2019
Rozprza	Liczba osób ogółem	12 073	12 206	12 191	12 241	12 287	12 274	12 344	12 343	12 306	12 342	12 297

JST	Wskaźniki	Lata										
		2009	2010	2011	2012	2013	2014	2015	2016	2017	2018	2019
	Liczba osób 29-34	1 989	2 000	1 970	1 941	1 863	1 827	1 812	1 767	1 760	1 711	1 681
	Wskaźnik potencjału demograficznego	16,47 %	16,39 %	16,16 %	15,86 %	15,16 %	14,89 %	14,68 %	14,32 %	14,30 %	13,86 %	13,75 %
Powiat piotrkowski	Liczba osób ogółem	90 462	91 401	91 476	91 520	91 618	91 534	91 283	91 334	91 301	91 315	91 353
	Liczba osób 29-34 lata	20 777	20 735	20 632	20 566	20 415	20 202	19 879	19 650	19 303	18 784	18 414
	Wskaźnik potencjału demograficznego	22,97 %	22,69 %	22,55 %	22,47 %	22,28 %	22,07 %	21,78 %	21,51 %	21,14 %	20,57 %	20,16 %

Źródło: opracowanie własne na podstawie danych GUS Bank Danych Lokalnych

Wykres 4: Współczynnik potencjału demograficznego gminy Rozprza w latach 2009-2019



Źródło: opracowanie własne na podstawie danych GUS -Bank Danych Lokalnych

[opis alternatywny: wykres liniowy obrazujący wskaźnik potencjału demograficznego (udział osób 24-35 lat w populacji ogółem) dla Gminy Rozprza oraz powiatu piotrkowskiego w latach 2009-2019]

Korzystniejsza niż w województwie i powiecie piotrkowskim **struktura wiekowa mieszkańców** w funkcjonalnych grupach ludności¹², **niższy udział osób starszych w populacji ogółem** oraz **niska średnia wieku mieszkańców Rozprzy** jest silną stroną gminy, stanowiącą jej potencjał rozwojowy (choć znacznym ograniczeniem w tym zakresie może być niższy odsetek w społeczności lokalnej osób w wieku 25-34 lata).

2.1.3. Ruch naturalny ludności i przyrost naturalny

Sytuacja ludnościowa gminy jest wypadkową oddziaływania wielu różnorodnych czynników, wśród których jednym z ważniejszych jest ruch naturalny, obejmujący urodzenia i zgony.

W latach 2009-2019 wartości wskaźnika urodzeń dzieci w przeliczeniu na 1 tys. mieszkańców mieściły się w przedziale od 9,30 (w 2015 r.) do 12,42 (w 2010 r.). Choć na przestrzeni analizowanych lat wskaźnik ulegał licznym wahaniom (zarówno wzrostom, jak i spadkom), to widoczny jest w analizowanym okresie /porównanie roku początkowego i roku ostatniego analizowanego okresu/ **nieznaczny wzrost wartości wskaźnika** (o 0,43). Dla porównania **w powiecie piotrkowskim nastąpiła redukcja wskaźnika 2,96** (w okresie 2009-2019 wskaźnik ten w powiecie piotrkowskim wahał się w przedziale 9,44 do 11,56).

W 2019 r. w Rozprzy na świat przyszło 130 dzieci, co stanowiło 23% ogólnej liczby urodzeń w powiecie piotrkowskim. Wskaźnik urodzeń na 1000 ludności w Rozprzy w 2019 r. wyniósł 10,55 i był wyższy o 1,11 od wskaźnika w powiecie piotrkowskim (9,44).

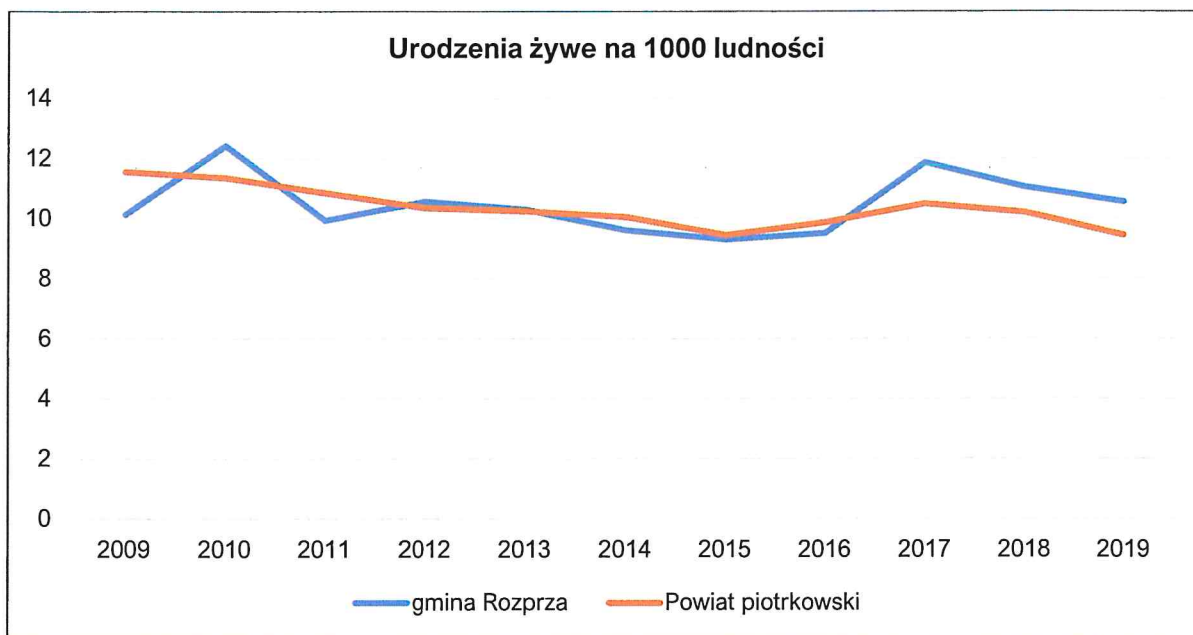
Tabela 16: Wskaźnik urodzeń na 1 tys. mieszkańców w gminie Rozprza w latach 2009-2019

JST	Wskaźnik	Lata										
		2009	2010	2011	2012	2013	2014	2015	2016	2017	2018	2019
Gmina Rozprza	Wskaźnik urodzeń dzieci na 1 tys. mieszkańców	10,12	12,42	9,93	10,56	10,29	9,60	9,30	9,50	11,85	11,04	10,55
Powiat piotrkowski		11,56	11,35	10,85	10,35	10,24	10,05	9,44	9,87	10,48	10,20	9,44

Źródło: GUS - Bank Danych Lokalnych

¹² Szczegółowa charakterystyka w rozdziale dotyczącym Rynku pracy

Wykres 5: Urodzenia żywe na 1000 ludności w gminie Rozprza w latach 2009-2019



Źródło: opracowanie własne na podstawie danych GUS -Bank Danych Lokalnych

[opis alternatywny: wykres liniowy wskazujący urodzenia żywe na 1000 ludności w Gminie Rozprza w latach 2009-2019 oraz prognozę demograficzną na lata 2020-2030]

Drugim zjawiskiem mającym wpływ na liczbę i strukturę ludności są zgony. Śmiertelność w przeliczeniu na 1 tys. mieszkańców (Wzg/1000) w latach 2009-2019 w Rozprzy mieściła się w przedziale od 11,54 (w 2012 r.) do 13,45 (w 2011 r.) W ww. okresie (podobnie jak to miało miejsce w przypadku urodzeń) widoczne były wahania wartości wskaźnika. W porównaniu z rokiem początkowym (2009) wartość wskaźnika w Rozprzy w 2019 r. wzrosła o 0,89 i wynosiła 13,15. Wskaźnik zgonów w Rozprzy był w 2019 r. wyższy od wskaźnika zgonów w powiecie piotrkowskim o 0,67.

W 2019 r. zmarły 162 osoby z terenu gminy Rozprzy, co stanowiło aż 35% populacji powiatu piotrkowskiego.

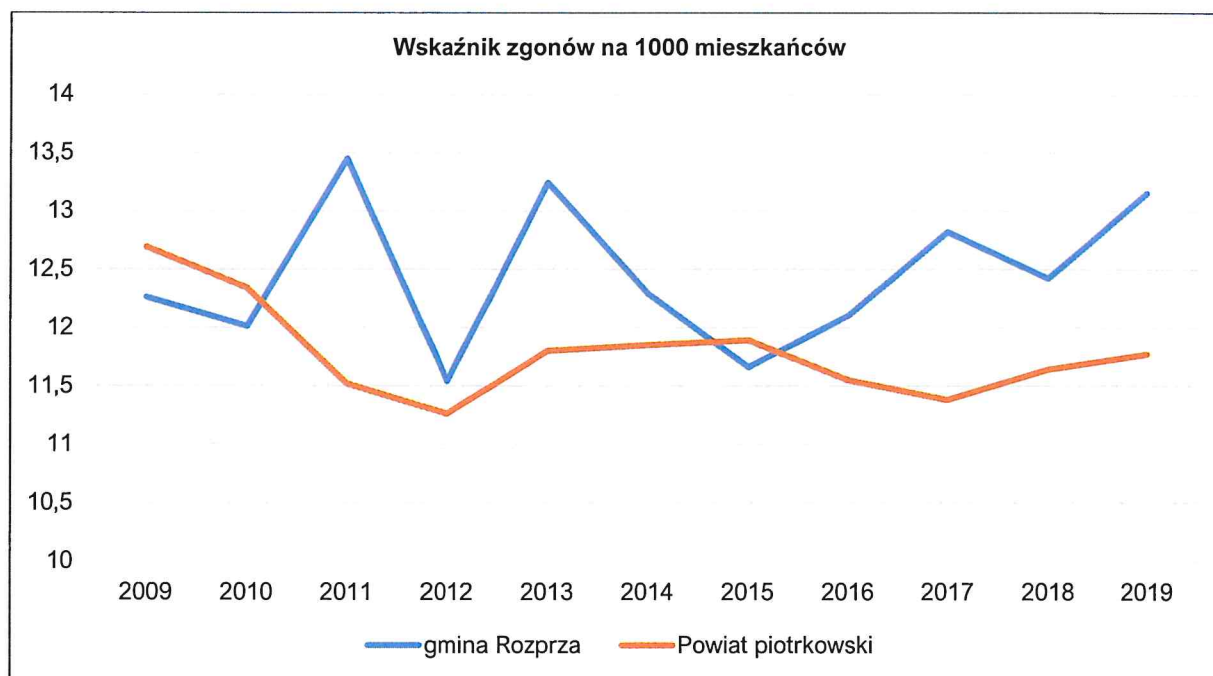
Zmiany wskaźnika śmiertelności na 1 tys. mieszkańców wyglądały podobnie w powiecie piotrkowskim (wskaźnik zgonów w latach 2009-2019 wahał się od 11,38 do 12,69). W 2019 r. wskaźnik ten w powiecie piotrkowskim osiągnął wartość 11,77 (o 1,38 mniej niż w Rozprzy).

Tabela 17: Wskaźnik zgonów na 1 tys. mieszkańców w gminie Rozprza w latach 2009-2019

JST	Wskaźnik	Lata										
		2009	2010	2011	2012	2013	2014	2015	2016	2017	2018	2019
Gmina Rozprza	Wskaźnik zgonów i na 1 tys. mieszkańców	12,26	12,01	13,45	11,54	13,24	12,29	11,66	12,10	12,82	12,42	13,15
Powiat piotrkowski	Wskaźnik zgonów i na 1 tys. mieszkańców	12,69	12,34	11,52	11,26	11,80	11,85	11,89	11,55	11,38	11,64	11,77

Źródło: GUS - Bank Danych Lokalnych

Wykres 6: Zgony na 1000 mieszkańców w gminie Rozprza w latach 2009-2019



Źródło: opracowanie własne na podstawie danych GUS -Bank Danych Lokalnych

[opis alternatywny: wykres liniowy wskazujący stan ludności Rozprzy w latach 2009-2019 oraz prognozę demograficzną na lata 2020-2030]

W latach 2009-2019 zgony w powiecie piotrkowskim powodowane były przede wszystkim **przez choroby układu krążenia i nowotwory**. Wyznaczone dla tych przyczyn wskaźniki struktury wyniosły odpowiednio: 31,5% i 26,5%.

Różnica pomiędzy liczbą urodzeń żywych a liczbą zgonów wskazuje na wartość przyrostu naturalnego. Zarówno w przypadku Rozprzy, jak i powiatu piotrkowskiego w 2019 r. przyrost naturalny był ujemny i wynosił na 1 tys. ludności w Rozprzy -2,60, a w powiecie piotrkowskim -1,83%.

Przyrost naturalny w latach 2009-2019 w Rozprzy mieścił się w przedziale od 0,41 (w 2010 r.) do -2,60 (w 2019 r.). W latach 2009-2019 (podobnie jak to miało miejsce w przypadku wskaźników urodzeń i zgonów) widoczne były wahania przyrostu naturalnego. W porównaniu z rokiem początkowym (2009) wartość wskaźnika przyrostu naturalnego w Rozprzy wzrosła o 0,46.

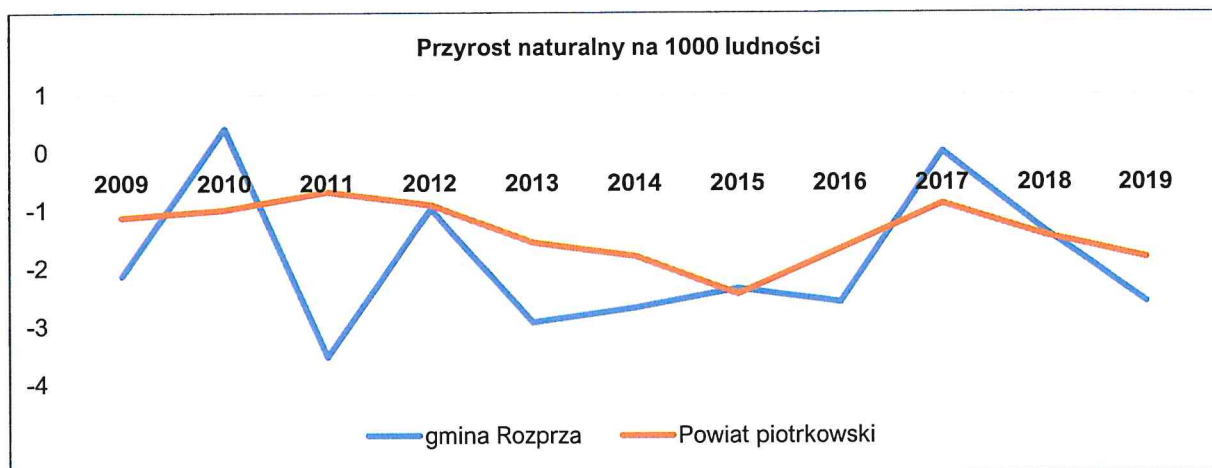
Podobnie sytuacja wyglądała w powiecie piotrkowskim (wskaźnik przyrostu naturalnego w latach 2009-2019 wahał się od -0,68 do -1,83) i w 2019 r. był niższy od wskaźnika z 2009 r. Dynamika redukcji wskaźnika była jednak odmienna. Wskaźnik przyrostu naturalnego w powiecie piotrkowskim wzrósł o 0,7 (czyli ok. 40% więcej niż w porównywalnym czasie w Rozprzy). Oznacza to, że **dynamika niekorzystnych zmian w zakresie przyrostu naturalnego była mniejsza w Rozprzy niż w powiecie piotrkowskim.**

Tabela 18: Przyrost naturalny na 1 tys. mieszkańców w gminie Rozprza w latach 2009-2019

JST	Wskaźnik	Lata										
		2009	2010	2011	2012	2013	2014	2015	2016	2017	2018	2019
Gmina Rozprza	Przyrost naturalny na 1000 ludności	-2,14	0,41	-3,53	-0,98	-2,94	-2,69	-2,36	-2,60	-0,97	-1,38	-2,60
Powiat piotrkowski	Przyrost naturalny na 1000 ludności	-1,13	-0,99	-0,68	-0,91	-1,56	-1,80	-2,45	-1,68	-0,90	-1,45	-1,83

Źródło: GUS - Bank Danych Lokalnych

Wykres 7: Przyrost naturalny na 1000 ludności w gminie Rozprza w latach 2009-2019



Źródło: opracowanie własne na podstawie danych GUS -Bank Danych Lokalnych

[opis alternatywny: wykres liniowy wskazujący przyrost naturalny na 1000 ludności w gminie Rozprza w latach 2009-2019 oraz prognozę demograficzną na lata 2020-2030]

2.1.4. Migracje

Kolejnym czynnikiem wpływającym na stan i strukturę ludności danej jednostki terytorialnej jest ruch migracyjny obejmujący przyjazdy (zameldowania), wyjazdy (wymeldowania) i wzajemne relacje obu procesów (saldo).

W latach 2010-2019 w gminie Rozprza zameldowano 1.354 osoby, co stanowiło 13,78% ogółu zameldowań w powiecie piotrkowskim (9 819). Zdecydowana większość przyjezdnych (96,52%) pojawiła się na analizowanym terenie w ramach tzw. migracji wewnętrznych, rozumianych jako zmiana miejsca zamieszkania (na stałe lub czasowo) w obrębie kraju, polegająca na przekroczeniu granicy administracyjnej gminy. Osoby, które zameldowały się w gminie Rozprza przeprowadziły się do Rozprzy głównie z miasta (62%), w dalszej kolejności ze wsi (58%).

Z drugiej strony, w latach 2009-2019¹³ na obszarze Rozprzy odnotowano łącznie 1 064 wymeldowań, co stanowiło 12,69% tego typu aktywności w powiecie piotrkowskim (8 379). Nieco ponad połowa osób zmieniających miejsce pobytu, na nową lokalizację wybierała miasto (57,4%), rzadziej była to wieś (41,5%), a bardzo niewielki odsetek decydował się na wyjazd za granicę (1,1%).

Efektom przyjazdów i wyjazdów było saldo migracji, które w okresie 2009-2019¹⁴ osiągnęło w Rozprzy wartość dodatnią i ukształtowało się poziomie 290 osób. Wartość salda migracji oznacza, że w analizowanym okresie więcej osób osiedliło się w Rozprzy niż ją opuściło. Jest to porównywalna sytuacja do sytuacji w powiecie piotrkowskim, w którym w latach 2009-2019 zameldowało się o 1 440 osób więcej niż go opuściło.

Wskaźnik salda migracji na 1 tys. ludności w okresie 2009-2019 w Rozprzy w poszczególnych latach wahał się (osiągając wartości od -0,81 do 4,49); jednak w przeważającej mierze pozostawał dodatni. W 2019 r. wskaźnik migracji wyniósł -0,08, natomiast wskaźnik migracji wewnętrznej – 0. Wartość wskaźnika migracji wewnętrznej równa „0” oznacza to, że w 2019 r. tyle samo osób, które nie zmieniły kraju pobytu, opuściło Rozprzę co się do niej wprowadziło. Jest to odmienna sytuacja niż w powiecie piotrkowskim, w którym przez cały okres 2009-2019 nie odnotowano ujemnego salda migracji na 1 tys. ludności i obserwowano mniejsze wahania wskaźnika.

¹³ Z wyłączeniem 2015 r., dla którego Główny Urząd Statystyczny nie publikuje danych.

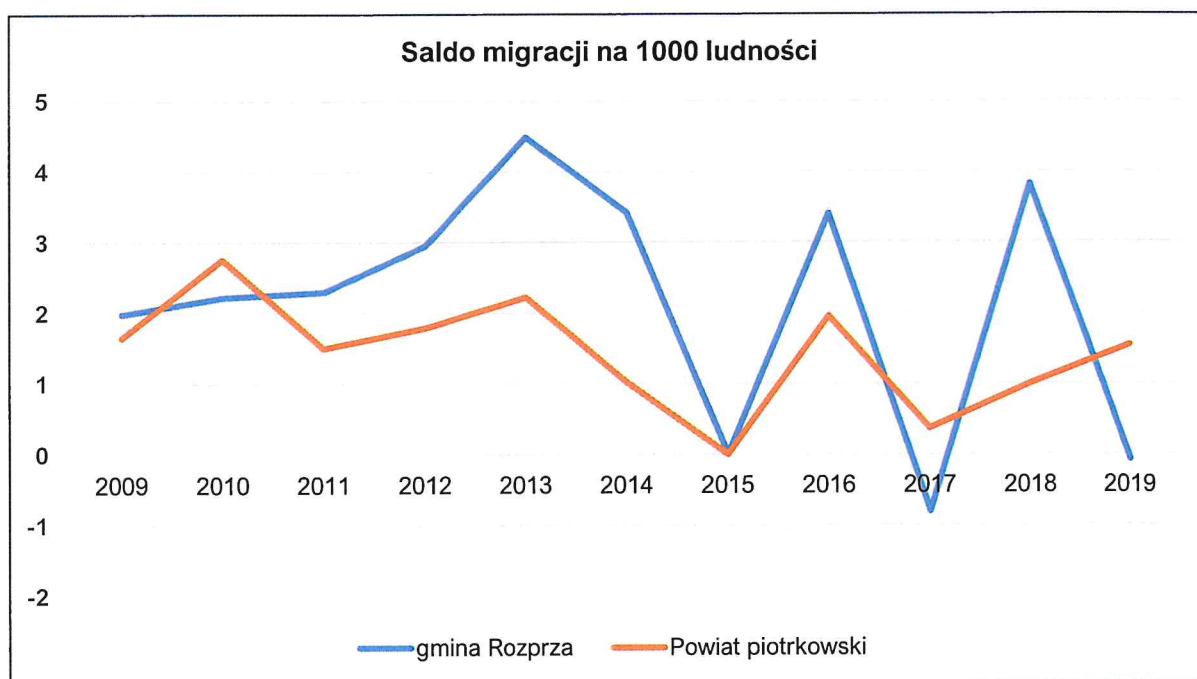
¹⁴ Z wyłączeniem 2015 r., dla którego Główny Urząd Statystyczny nie publikuje danych.

Tabela 19: Saldo migracji na 1 tys. mieszkańców w gminie Rozprza w latach 2009-2019

JST	Wskaźnik	Lata										
		2009	2010	2011	2012	2013	2014	2015	2016	2017	2018	2019
Gmina Rozprza	Saldo migracji na 1000 ludności	1,98	2,22	2,30	2,95	4,49	3,42	0	3,41	-0,81	3,82	-0,08
Powiat piotrkowski		1,65	2,76	1,50	1,79	2,22	1,02	0	1,95	0,36	0,99	1,54

Źródło: GUS - Bank Danych Lokalnych

Wykres 8: Saldo migracji na 1000 ludności w gminie Rozprza w latach 2009-2019



Źródło: opracowanie własne na podstawie danych GUS – Bank Danych Lokalnych

[opis alternatywny: wykres liniowy wskazujący saldo migracji na 1000 ludności w gminie Rozprza w latach 2009-2019]

2.2. Edukacja i wychowanie

Edukacja i towarzyszące jej wychowanie to procesy polegające na zdobywaniu, przekazywaniu oraz kształtowaniu wiedzy, umiejętności i postaw. Jakość i stan edukacji ma kluczowe znaczenie dla szans rozwojowych człowieka i społeczeństw. Organizacja i funkcjonowanie systemu wychowania i edukacji (obejmującego zinstytucjonalizowaną opiekę nad dziećmi do lat trzech, wychowanie przedszkolne i edukację szkolną, a także pozaszkolne formy kształcenia) oddziałuje przede wszystkim na rynek pracy, zarówno przyszły, jak i obecny - zapewnienie odpowiedniej dostępności do opieki nad dzieckiem (szczególnie małym) ściśle wiąże się bowiem z aktywizacją zawodową i powrotem na rynek pracy osób posiadających dzieci (głównie kobiet).

Zinstytucjonalizowana opieka nad dziećmi do lat 3 w gminie Rozprza sprawowana jest przez klub dziecięcy, który oferował w 2018 r. 20 miejsc (na 371 dzieci w wieku do lat 3). W 2018 r. klub sprawował opiekę nad 25 dziećmi w ww. wieku.

Wychowanie przedszkolne (obejmujące dzieci od 3 roku życia do osiągnięcia wieku szkolnego) realizowane jest w 4 przedszkolach (w tym 2 gminnych i 2 niepublicznych), 5 oddziałach przedszkolnych w szkołach podstawowych i 1 punkcie przedszkolnym (niepublicznym)¹⁵.

W roku szkolnym 2020/2021 wychowaniem przedszkolnym w różnych formach w 10 placówkach objętych było **440 dzieci**.

Tabela 20: Placówki wychowania przedszkolnego w gminie Rozprza i liczba wychowanków w roku szkolnym 2020/2021

Placówka wychowania przedszkolnego	Liczba wychowanków w roku 2020/2021
Przedszkole Gminne w Rozprzy	118
Przedszkole Gminne w Niechcicach	72
Akademia Malucha - Przedszkole Niepubliczne w Rozprzy	89
Bajkowo - Przedszkole Niepubliczne w Rozprzy	38
Punkt Przedszkolny w Lubieniu	23
Oddział przedszkolny przy Szkole Podstawowej w Rozprzy	36
Oddział przedszkolny przy Szkole Podstawowej w Milejowie	16
Oddział przedszkolny przy Szkole Podstawowej w Mierzynie	19
Oddział przedszkolny przy Szkole Podstawowej w Nowej Wsi	14
Oddział przedszkolny przy Szkole Podstawowej w Straszowie	15
Razem	440

Źródło: dane własne Gminy Rozprza

Sytuacja w zakresie form wychowania przedszkolnego i liczby placówek oferujących opiekę nad dziećmi w wieku 3-6 lat jest stabilna. 4 przedszkola, 5 oddziałów przedszkolnych w szkołach podstawowych i 1 punkt przedszkolny w 2018 r. oferowały łącznie 348 miejsc (na

¹⁵ Przedszkola i zespoły wychowania przedszkolnego przeznaczone są dla dzieci w wieku 3–6 lat, punkty przedszkolne – dla dzieci w wieku 3-5-lat, a oddziały przedszkolne w szkołach podstawowych – dla dzieci 6-letnich

447 dzieci objętych wychowaniem przedszkolnym we wszystkich wskazanych wyżej typach placówek). Na 1 miejsce w przedszkolu przypadało 1,15 dzieci w wieku 3-5 lat.

Tabela 21: Odsetek dzieci objętych wychowaniem przedszkolnym w gminie Rozprza w latach 2015-2018

Lata	2015	2016	2017	2018
Odsetek dzieci objętych wychowaniem przedszkolnym [w %]				
dzieci w wieku 3 - 5 lat	77,8	70,6	75,8	77,4
dzieci w wieku 3 - 6 lat	-	76,2	80,3	82,9
dzieci w wieku 3 - 4 lat		65,0	64,6	65,6
dzieci w wieku 4 - 6 lat	-	84,5	87,3	86,8

Źródło: GUS - Bank Danych Lokalnych

Tabela 22: Dzieci w wieku przedszkolnym i liczba miejsc w przedszkolach w gminie Rozprza w latach 2015-2018

Wskaźniki	Jednostka miary	Lata			
		2015	2016	2017	2018
Dzieci w placówkach wychowania przedszkolnego na 1 tys. dzieci w wieku 3-5 lat	osoba	778	706	758	774
Dzieci w wieku 3-5 lat przypadające na jedno miejsce w placówce wychowania przedszkolnego	osoba	1,33	1,09	1,26	1,15
Wychowanie przedszkole – wskaźniki miejsca w przedszkolach na 1000 dzieci w grupie wieku 3-6 lat	osoba	526,8	622,7	554,9	574,2

Źródło: GUS - Bank Danych Lokalnych

Tabela 23: Dzieci w wieku przedszkolnym objęte wychowaniem przedszkolnym w gminie Rozprza w latach 2015-2018

Wskaźniki	Jednostka miary	Lata			
		2015	2016	2017	2018
Dzieci w wieku przedszkolnym i objęte wychowaniem przedszkolnym w wieku 3 - 6 lat	osoba	-	422	417	430
Wychowanie przedszkolne	osoba	324	434	431	447

Źródło: GUS - Bank Danych Lokalnych

Tabela 24: Miejsca w placówkach przedszkolnych w gminie Rozprza w latach 2015-2018

Wskaźniki	Jednostka miary	Lata			
		2015	2016	2017	2018
Wychowanie przedszkolne	Miejsca	320	370	313	323
Punkty przedszkolne	Miejsca	25	25	25	25

Źródło: GUS - Bank Danych Lokalnych

Dostępność do zinstytucjonalizowanych form opieki nad dziećmi do lat 3 oraz placówek wychowania przedszkolnego, w tym w szczególności przedszkoli – mimo niskich wskaźników – jest wystarczająca, a oferowane przez placówki opiekuńczo-wychowawcze miejsca odpowiadają obecnemu zapotrzebowaniu. Część mieszkańców Rozprzy decyduje się na umieszczenie dzieci w placówkach zlokalizowanych w Piotrkowie Trybunalskim. Do placówek przedszkolnych w Rozprzy uczęszczają natomiast dzieci z innych gmin: Gorzkowic, Sobakowa, Sobakówka i Jeżowa.

Dostępność do usług opieki przedszkolnej może się w przyszłości nieznacznie pogarszać z uwagi na rosnącą skłonność rodziców do zapewnienia dzieciom (zwłaszcza od 4 roku życia) opieki przedszkolnej, przy jednoczesnym niewielkim spadku prognozowanej liczby ludności Rozprzy w wieku produkcyjnym oraz w wieku 0- 14 lat.



Zdjęcie: Przedszkole w Niechcicach

Korzystną sytuację w zakresie dostępności obserwuje się w obszarze edukacji wczesnoszkolnej. **Dostępność szkół podstawowych na terenie gminy jest wystarczająca.** W gminie obecnie funkcjonuje 6 szkół podstawowych (wszystkie prowadzone przez Gminę) w miejscowościach: Rozprza, Niechcice, Nowa Wieś, Milejów, Mierzyna i Straszów, do których w roku szkolnym 2020/2021 uczęszcza **973 uczniów.**

Tabela 25: Liczba uczniów w szkołach podstawowych w gminie Rozprza w roku szkolnym 2020/2021

Lp.	Nazwa jednostki	Klasa I	Klasa II	Klasa III	Klasa IV	Klasa V	Klasa VI	Klasa VII	Klasa VIII	Razem
1.	Szkoła Podstawowa w Rozprze	44	52	48	54	21	73	69	51	361
2.	Szkoła Podstawowa w Niechcicach	31	29	22	31	10	31	36	34	190
3.	Szkoła Podstawowa w Milejowie	20	12	12	14	16	14	21	24	109
4.	Szkoła Podstawowa w Mierzynie	12	14	13	15	5	34	15	14	108
5.	Szkoła Podstawowa w Nowej Wsi	13	10	15	6	8	12	9	9	73
6.	Szkoła Podstawowa w Straszowie	12	28	9	28	14	15	26	30	132
7.	Razem	132	145	119	148	74	179	176	162	973

Źródło: dane własne Gminy Rozprza

Współczynnik skolaryzacji brutto w Gminie pozostaje od kilku lat na wysokim poziomie i wynosi ponad 95%. Oznacza to, że jedynie kilka procent uczniów - mieszkańców gminy - korzysta z placówek szkolnych w innych gminach (najczęściej w Piotrkowie Trybunalskim). Do gminy w celu pobierania edukacji szkolnej przyjeżdżają mieszkańcy innych gmin: Gorzkowic, Sobakowa, Sobakówka i Jeżowa (co ma również wpływ na wartość ww. wskaźnika).

Jednocześnie prognozowana liczba mieszkańców gminy w wieku 0-14 lat (nieznacznie zmniejszająca się do końca 2030 r. w porównaniu z rokiem 2020 r.)¹⁶ pozwala na stwierdzenie, że **sytuacja w zakresie dostępności szkół podstawowych na terenie Gminy będzie w najbliższym czasie stabilna.**

Tabela 26: Współczynnik skolaryzacji w gminie Rozprza w latach 2015-2018

Lata		2015	2016	2017	2018
Współczynnik skolaryzacji [w %]					
Współczynnik skolaryzacji brutto	szkoły podstawowe	92,04	98,09	98,17	96,96
	gimnazja	104,41	98,33	99,64	91,16
Współczynnik skolaryzacji netto	szkoły podstawowe	91,84	94,72	96,73	96,20
	gimnazja	98,04	92,34	90,32	80,95

Źródło: GUS - Bank Danych Lokalnych

¹⁶ Dane dotyczące prognozowanej liczby mieszkańców gminy zawiera Rozdział 1- Demografia

Wyniki egzaminów 8-klasistów wskazują na **zadawalającą jakość kształcenia w gminnych szkołach podstawowych**. Wyniki egzaminów z matematyki i języka polskiego osiągnięte przez uczniów ostatnich klas szkół podstawowych są wyższe niż wyniki egzaminów osiągnięte przez uczniów w powiecie, województwie i kraju. Niższe wyniki z egzaminów końcowych odnotowano jedynie z języków obcych. Może mieć to związek z **ograniczonym dostępem młodzieży mieszkającej w Rozprzy do usług edukacyjnych w ośrodkach pozaszkolnych**. W gminie nie działa bowiem żadna placówka oferująca pozaszkolne kształcenie dzieci, w tym kształcenie z języków obcych. Część dzieci uczących się w Gminie korzysta z zajęć językowych w **Piotrkowie Trybunalskim lub gminie Gorzkowice**.

Tabela 27: Wyniki egzaminów końcowych uczniów ostatnich klas szkół podstawowych w Gminie Rozprza w roku szkolnym 2019/2020

Nazwa placówki	Nazwa przedmiotu	Średnia liczba punktów [w %] uzyskanych z testu przez uczniów w:				
		Szkołe	Gminie	Powiecie	Województwie	Kraju
Szkoła Podstawowa w Rozprzy	Język angielski	49	50	49	54	54
Szkoła Podstawowa w Niechcicach		54				
Szkoła Podstawowa w Nowej Wsi		52				
Szkoła Podstawowa w Milejowie		70				
Szkoła Podstawowa w Mierzynie		35				
Szkoła Podstawowa w Straszowie		42				
Szkoła Podstawowa w Nowej Wsi	Język niemiecki	18	18	49	49	45
Szkoła Podstawowa w Rozprzy	Język polski	56	63	60	58	59
Szkoła Podstawowa w Niechcicach		69				
Szkoła Podstawowa w Nowej Wsi		62				
Szkoła Podstawowa w Milejowie		75				
Szkoła Podstawowa w Mierzynie		61				
Szkoła Podstawowa w Straszowie		58				
Szkoła Podstawowa w Rozprzy	Matematyka	51	48	46	47	46

Nazwa placówki	Nazwa przedmiotu	Średnia liczba punktów [w %] uzyskanych z testu przez uczniów w:				
		Szkole	Gminie	Powiecie	Województwie	Kraju
Szkoła Podstawowa w Niechcicach		49				
Szkoła Podstawowa w Nowej Wsi		42				
Szkoła Podstawowa w Milejowie		57				
Szkoła Podstawowa w Mierzynie		36				
Szkoła Podstawowa w Straszowie		42				

Źródło: dane własne Gminy Rozprza

43,13% mieszkańców Rozprzy, biorących udział w badaniach ankietowych oceniło **dostępność i jakość działania przedszkoli** na wysokim poziomie. Podobnie oceniana jest jakość kształcenia w szkołach podstawowych – **44,55%** badanych uznało, że **jakość kształcenia osiąga wysoki poziom**.



Zdjęcie: Szkoła Podstawowa w Rozprzy

W placówkach przedszkolnych i szkolnych Rozprzy zatrudnionych jest **209** pracowników pedagogicznych (w tym 196 zatrudnia Gmina) i **84** pracowników niepedagogicznych. Średnia liczba wychowanków przypadających na 1 nauczyciela w placówkach wychowania przedszkolnego (9 osób na 1 nauczyciela) jest niższa niż średnia krajowa (14 podopiecznych na 1 nauczyciela), na co głównie wpływa wysoki wskaźnik zatrudnienia pracowników

pedagogicznych w placówkach publicznych. Liczba uczniów szkół podstawowych w gminie przypadająca na 1 nauczyciela (7) jest również niższa od średniej krajowej (11 uczniów na 1 nauczyciela).

Wyższy od przeciętnego wskaźnik zatrudnienia nauczycieli (w porównaniu z liczbą wychowanków/uczniów) jest zjawiskiem pozytywnym – **wpływa on na wysoką jakość świadczonych usług opiekuńczo wychowawczych i edukacyjnych** (czego potwierdzeniem są wyższe niż średnia w powiecie, województwie i kraju wyniki egzaminów końcowych z matematyki i języka polskiego uczniów 8 klas szkół podstawowych). **Negatywnym skutkiem zjawiska są wyższe wydatki na wynagrodzenia kadry pedagogicznej**, stanowiące jeden z istotnych obciążeń gminnych dot. wydatków na edukację, nierównoważonych subwencją oświatową.

Tabela 28: Zatrudnienie w szkołach podstawowych i placówkach przedszkolnych w Gminie Rozprza w roku szkolnym 2020/2021

Lp.	Nazwa jednostki	Zatrudnienie pracowników pedagogicznych				Liczba uczniów/wychowanków	Gmina	Kraj (wsie)
		2017 r.	2018 r.	2019 r.*	2020 r.		Średnia liczba uczniów przypadająca na 1 nauczyciela	
SZKOŁY PODSTAWOWE (Z ODDZIAŁAMI PRZEDSZKOLNYMI)								
1.	Gimnazjum w Rozprzy	19	6	0	0	0	-	11
2.	Szkoła Podstawowa w Niechcicach	31	28	34	35	224	7	
3.	Szkoła Podstawowa w Rozprzy	36	42	49	46	448	10	
4.	Szkoła Podstawowa w Milejowie	10	13	19	19	149	8	
5.	Szkoła Podstawowa w Mierzynie	12	15	24	24	141	6	
6.	Szkoła Podstawowa w Nowej Wsi	9	12	27	22	96	5	
7.	Szkoła Podstawowa w Straszowie	18	21	26	25	177	7	
Razem/średnia					171	1235	7	
PRZEDSZKOLA (BEZ ODDZIAŁÓW PRZEDSZKOLNYCH W SZKOŁACH PODSTAWOWYCH)								
8.	Przedszkole w Rozprzy	11	12	14	14	118	8	

Lp.	Nazwa jednostki	Zatrudnienie pracowników pedagogicznych				Liczba uczniów/wychowanków	Gmina	Kraj (wsie)
		2017 r.	2018 r.	2019 r.*	2020 r.		Średnia liczba uczniów przypadająca na 1 nauczyciela	
9.	Przedszkole w Niechcicach	8	8	9	11	72	7	14
10.	Przedszkole "Bajkowo"	1	3	4	7	89	13	
11.	Przedszkole Niepubliczne Akademia Malucha	11	6	8	4	38	10	
12.	Punkt Przedszkolny w Lubieniu	1	1	4	2	23	11	
Razem/średnia					38	340	9	

Źródło: dane własne Gminy Rozprza



Zdjęcie: Szkoła Podstawowa w Mierzynie

2.3. Opieka i usługi społeczne

Poziom integracji społecznej/rozwarstwienia społecznego mierzony jest m.in. przez pryzmat liczby osób korzystających z różnych form pomocy społecznej.

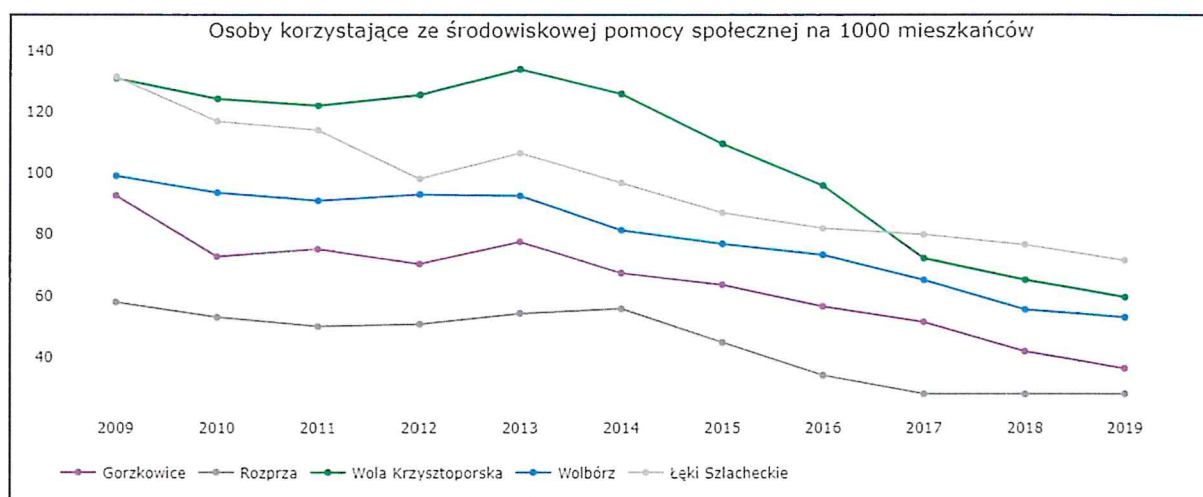
Ze środowiskowej pomocy społecznej **skorzystało w Rozprzy w 2019 r. 214 osób w 145 gospodarstwach domowych, co stanowi 2,8% społeczności Rozprzy**. Sytuacja większości beneficjentów pomocy społecznej w gminie została określona jako sytuacja poniżej kryterium dochodowego (tacy beneficjenci pomocy stanowili 1,7% ludności Gminy).

Zgodnie z danymi Ośrodka Pomocy Społecznej w 2019 roku na pomoc społeczną w Rozprze wydano łącznie z budżetu gminy 2 958 373,45 zł (ze środków własnych wraz z dotacjami). W 2019 r. na zadania zlecone z tytułu pomocy społecznej wydano 16 444 191,00 zł (w tym głównie na świadczenia wychowawcze, rodzinne i fundusz alimentacyjny)

Od 2015 r. w Rozprze zauważalny jest **systematyczny spadek liczby osób korzystających z pomocy społecznej**. Współczynnik beneficjentów pomocy społecznej na 10 tys. ludności w latach 2015-2019 zredukował się z 480 do 278 osób na 10 tys. mieszkańców, choć w ostatnich trzech latach pozostawał na stałym poziomie (278 osób na 10 tys. ludności).

Mimo stagnacji w ostatnich trzech latach natężenie zjawiska rozwarstwienia społecznego w Rozprze jest niższe niż w gminach porównawczych (taka sytuacja ma miejsce od 2009 r.). **Mniej mieszkańców Rozprze niż mieszkańców gmin konkurencyjnych (w przeliczeniu na 1000 mieszkańców) korzysta ze środowiskowej pomocy społecznej.**

Wykres 9: Osoby korzystające ze środowiskowej pomocy społecznej w gminie Rozprza i gminach konkurencyjnych na 1000 mieszkańców w latach 2009-2019



Źródło: <http://analizy.monitorrozwoju.pl>

[opis alternatywny: wykres liniowy wskazujący osoby korzystające ze środowiskowej pomocy społecznej na 1000 ludności w gminie Rozprza oraz w gminach: Gorzkowice, Łęki Szlacheckie, Wola Krzysztoporska, Wolbórz w latach 2009-2019]

Podstawową formą pomocy społecznej oferowanej przez gminę są **zasiłki rodzinne**. Liczba osób pobierających zasiłki rodzinne oraz kwota wypłacanych zasiłków zmniejsza się nieznacznie, lecz sukcesywnie od 2015 r. W 2019 r. z tej formy pomocy skorzystało 338 rodzin, a kwota wypłaconych zasiłków rodzinnych wyniosła 1 481 tys. zł. Istotną formą pomocy społecznej były też **zasiłki pielęgnacyjne** udzielone w 2019 r. w kwocie 779 tys. zł (wartość udzielonych zasiłków wzrasta od 2015 r.).

Oprócz zasiłków pieniężnych gmina oferowała mieszkańcom **inne formy pomocy społecznej**.

Jedną z nich jest finansowanie części kosztów opieki świadczonej przez **domy pomocy społecznej**. W 2019 r. do utrzymania 15 pensjonariuszy w domach pomocy społecznej Gmina dopłaciła ponad 280 tys. zł. W związku z pogłębiającym się zjawiskiem starzenia się społeczeństwa, zerwaniem więzi rodzinnych lub brakiem możliwości opiekowania się starszymi osobami przez najbliższą rodzinę oraz brakiem rozwiązań systemowych w zakresie pomocy tzw. osobom niesamodzielnym **zainteresowanie tą formą pomocy jest duże (w 2019 r na umieszczenie w domu pomocy społecznej oczekiwało 10 osób)**.

Gmina zapewnia osobom potrzebującym także **usługi opiekuńcze**. W 2019 r. usługi świadczone łącznie 26 osobom; liczba świadczeń (godzin) wyniosła 6 918. Koszt usług opiekuńczych w 2019 r. wyniósł blisko 22 tys. zł.

Gmina udziela również rodzinom napotykaającym trudności w wypełnianiu obowiązków wychowawczych pomocy w formie **zajęć prowadzonych w placówkach wsparcia dziennego**. W 2019 r. działały w Rozprzy dwie placówki: Świetlica Opiekuńczo-Wychowawcza „Motylek” w Milejowie i Świetlica Opiekuńczo-Wychowawcza „Biedronka” w Niechcicach, w których dostępnych było 28 miejsc. Liczba dzieci korzystających z tej formy wsparcia w latach 2015-2019 wahała się, jednakże w każdym roku była równa lub większa niż liczba dostępnych miejsc.

Liczba osób korzystających z oferty domów pomocy społecznej i dziennych placówek wsparcia (brak wolnych miejsc) oraz liczba osób zainteresowanych tego typu wsparciem **wskazują na niską dostępność tej formy pomocy rodzinie potrzebującym mieszkańcom Rozprzy**. Sytuacja ta może w przyszłości ulec pogorszeniu (niższa dostępność, wyższe wydatki) z uwagi na wzrost wskaźnika starości.

Mieszkańcy Rozprzy w celu skorzystania z ofert dziennych domów pobytu dla osób starszych, całodobowych domów opieki dla osób starszych i osób **niepełnosprawnych korzystają z placówek zlokalizowanych w Piotrkowie Trybunalskim i Bełchatowie**. Poradnictwo w zakresie pomocy i wsparcia rodziny świadczone jest również na poziomie powiatu przez **Powiatowe Centrum Pomocy Rodzinie w Piotrkowie Trybunalskim**.

Formą pomocy rodzinie jest również refundowanie posiłków dla dzieci z najuboższych rodzin. W 2019 r. z tej formy pomocy skorzystało 117 osób, a na ten cel z budżetu gminy wydano ponad 67 tys zł (w tym 13 tys. ze środków własnych Gminy). W roku szkolnym 2020-2021 dożywianiem objęto 58 dzieci.

Tabela 29: Liczba refundowanych posiłków w roku szkolnym 2020/2021

Lp.	Nazwa placówki	Liczba osób, którym zapewniane są posiłki
1	Szkoła Podstawowa w Niechcicach	17
2	Szkoła Podstawowa w Rozprzy	20
3	Szkoła Podstawowa w Milejowie	3
6	Szkoła Podstawowa w Straszowie	13
7	Przedszkole w Niechcicach	2
8	Przedszkole w Rozprzy	3

Razem	58
--------------	-----------

Źródło: Dane własne Gminy Rozprza

Formą udzielenia pomocy mieszkańcom gminy znajdującym się w trudnej sytuacji finansowej jest także **dodatek mieszkaniowy**. Osobom posiadającym tytuł prawny do lokalu oraz mającym niski dochód przysługuje wypłacane przez gminę świadczenie pieniężne mające na celu dofinansowanie do wydatków mieszkaniowych ponoszonych w związku z zajmowaniem lokalu mieszkalnego.

Liczba i wysokość udzielonych mieszkańcom Rozprzy dodatków mieszkaniowych (podobnie jak liczba wypłacanych zasiłków rodzinnych) **zmniejsza się od 2015 r.** W 2019 r. udzielono mieszkańcom Rozprzy o 40% mniej dodatków niż w 2015 r. i wydano na ten cel o ponad 100 tys. zł mniej niż w 2015 r.

Większość dodatków mieszkaniowych w 2019 r. zostało przyznanych właścicielom mieszkań prywatnych (bez wspólnot mieszkaniowych), niewielką część wydatków stanowiły dodatki wypłacane najemcom lokali spółdzielczych i lokali należących do innych podmiotów.

Tabela 30: Dodatki mieszkaniowe w Gminie Rozprza w latach 2015-2019

Wskaźniki	Jednostka miary	Lata				
		2015	2016	2017	2018	2019
Dodatki mieszkaniowe ogółem	Liczba (w szt.)	1 095	953	1 053	753	638
	Kwota (w zł)	254 903	205 977	162 295	138 949	139 553
Dodatki mieszkaniowe w budynkach spółdzielczych	Liczba (w szt.)	0	132	120	110	160
	Kwota (w zł)	0	38 512	18 495	20 298	26 166
Dodatki mieszkaniowe w prywatnych w budynkach objętych wspólnotą mieszkaniową	Liczba (w szt.)	0	30	0	0	0
	Kwota (w zł)	0	5 480	0	0	0
Dodatki mieszkaniowe w prywatnych budynkach (bez wspólnot mieszkaniowych)	Liczba (w szt.)	825	726	912	628	438
	Kwota (w zł)	178 176	156 816	140 563	115 883	103 773
Dodatki mieszkaniowe w budynkach innych podmiotów	Liczba (w szt.)	270	65	21	15	40
	Kwota (w zł)	76 727	5 169	3 237	2 768	9 614

Źródło: GUS - Bank Danych Lokalnych

Zmniejszająca się od 2015 r. liczba osób korzystających z pomocy społecznej lub pobierających dodatki mieszkaniowe może świadczyć o **nieznacznej poprawie sytuacji majątkowej mieszkańców Rozprzy**.

Dostępność i jakość działania opieki społecznej w gminie oceniana jest jako średnia (według **25,74%** respondentów) i wysoka (**19,80%**). Zdania o tym aspekcie działania Gminy nie ma **17,82%** badanych mieszkańców.

2.4. Sytuacja mieszkaniowa

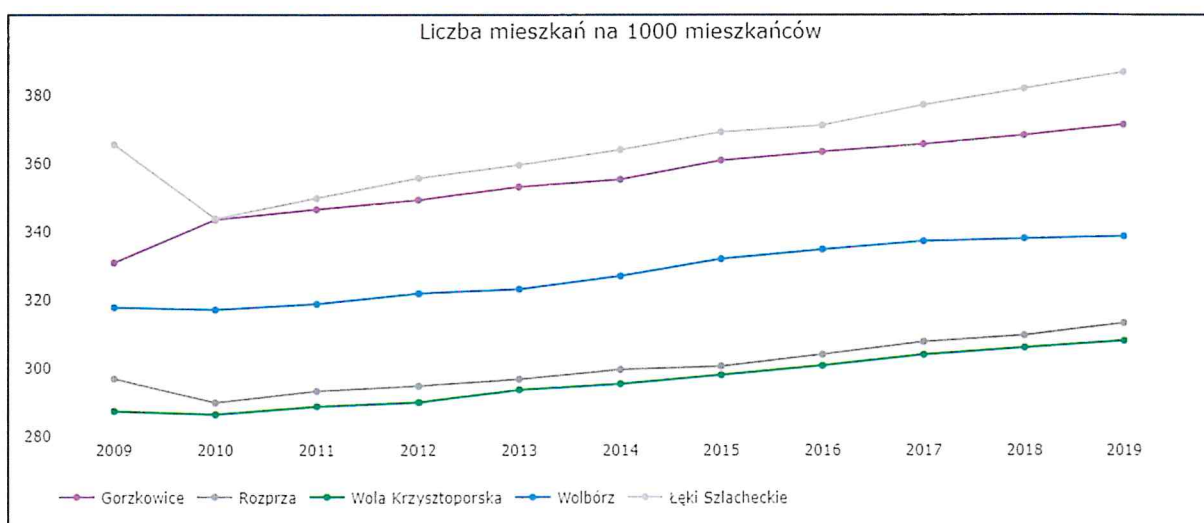
Gmina Rozprza dysponuje gminnym zasobem mieszkaniowym w liczbie **7 mieszkań**. Potrzeby mieszkaniowe społeczności lokalnej zaspokaja głównie budownictwo jednorodzinne

W 2019 r. w gminie było zlokalizowanych **3.449 budynków mieszkalnych (wzrost o 147 budynków w ciągu trzech lat)**. Zasoby mieszkaniowe Rozprzy w 2019 r. obejmowały 3.852 nieruchomości o łącznej powierzchni 346 tys m². Przeciętna powierzchnia użytkowa mieszkania wynosiła w 2019 r. 28,1 m²/osobę (wzrost wskaźnika od 2015 r. o 1,1m²).

Wskaźnik liczby mieszkań na 1 tys. ludności wynosił w 2019 r. 313,2. Jest to znacznie mniej niż wartość w województwie łódzkim i w Polsce. W Rozprzy w 2019 r. oddano do użytku 31 nieruchomości mieszkaniowych, co oznacza, że na każdych 1 tys. mieszkańców oddano do użytku 5,2 nowych nieruchomości. Jest to także wartość znacznie mniejsza niż dla województwa łódzkiego i kraju.

Mimo nieznacznego wzrostu wskaźnika liczby mieszkań na 1 tys. ludności od 2015 r. sytuacja mieszkaniowa w Rozprzy kształtuje się mniej korzystnie niż w gminach z grupy porównawczej (liczba mieszkań na 1 tys. mieszkańców pozostaje nadal niższa niż w gminach konkurencyjnych; niższy wskaźnik odnotowano jedynie w gminie Wola Krzysztoporska).

Wykres 10: Liczba mieszkań na 1000 mieszkańców w gminie Rozprza w latach 2009-2019



Źródło: <http://analizy.monitorrozwoju.pl>

[opis alternatywny: wykres liniowy wskazujący liczbę mieszkań na 1000 ludności w gminie Rozprza oraz w gminach: Gorzkowice, Łęki Szlacheckie, Wola Krzysztoporska, Wolbórz w latach 2009-2019]

Większość zlokalizowanych na terenie gminy nieruchomości mieszkaniowych jest wyposażona w podstawowe instalacje: wodociągową – 94,1%, kanalizacyjną – 81,7%, centralne ogrzewanie -73,1%). Biorąc pod uwagę jakość zasobów mieszkaniowych oraz bliską odległość od Piotrkowa Trybunalskiego może okazać się, że rynek mieszkaniowy Rozprzy ma duży potencjał rozwojowy.

57,42% mieszkańców Rozprzy jest zadowolonych w warunków mieszkaniowych w Gminie, w tym **19,80%** badanych mieszkańców gminy ocenia je jako **średnie**, a **37,62%** jako **dobre lub bardzo dobre**.

Bezpieczeństwo zdrowotne to stan, w którym życie i zdrowie osoby nie są zagrożone ponad akceptowany poziom. Poczucie bezpieczeństwa jest jednym z kluczowych elementów warunkujących pozytywną percepcję jakości życia. W praktyce poziom bezpieczeństwa zależy od stopnia, w jakim występują niepożądane zjawiska zagrażające życiu, zdrowiu i rozwojowi człowieka. Zapewnienie bezpieczeństwa polega na zapobieganiu takim sytuacjom, a jeśli one wystąpią – na eliminowaniu ich lub ograniczaniu ich negatywnych skutków. Na szeroko rozumiane poczucie bezpieczeństwa składa się w szczególności bezpieczeństwo osobiste (dotyczące życia i mienia) oraz bezpieczeństwo zdrowotne.

Bezpieczeństwo zdrowotne zapewniane jest przede wszystkim poprzez zagwarantowanie dostępu i wysoką jakość usług zdrowotnych.

Podstawowa opieka zdrowotna zapewniająca wszystkim osobom uprawnionym do świadczeń zamieszkałym/przebywającym na terenie Rozprzy kompleksowe i skoordynowane świadczenia realizowana jest przez trzy placówki ambulatoryjne (w tym jedna prywatną, nieświadczącą usług refundowanych przez NFZ), które w 2019 r. dostarczyły ponad 58 tys. porad. Liczba udzielanych przez POZ porad w przeliczeniu na 1 mieszkańca (wynosząca 4,73) jest w Rozprzy o 36% niższa niż w powiecie piotrkowskim (w którym wynosi 7,44). Jednocześnie dostępność do podstawowych usług zdrowotnych, mierzona liczbą placówek POZ na 10 tys. mieszkańców jest kilkukrotnie niższa w gminie niż w powiecie piotrkowskim i Piotrkowie Trybunalskim (gdzie na 10 tys. ludności przypada średnio 9 placówek; podczas gdy w Rozprzy jest ich jedynie 2).

Mniejsza liczba udzielonych porad na 1 mieszkańca, w powiązaniu z mniejszą liczbą placówek na 10 tys. mieszkańców **oznacza, że usługi w zakresie podstawowej opieki zdrowotnej w Rozprzy nie są wystarczająco dostępne**, co skutkuje tym, że część mieszkańców Rozprzy korzysta z tych usług w innym ośrodkach, poza terenem gminy.

W gminie zlokalizowane są 2 apteki i 1 punkt apteczny. Dostępność mieszkańców Rozprzy do tych placówek, choć niższa niż w powiecie piotrkowskim jest wystarczająca.

Tabela 31: Poradnie i apteki oraz porady lekarskie w gminie Rozprza w latach 2015-2019

Nazwa wskaźnika	Jednostka miary	Lata				
		2015	2016	2017	2018	2019
Podmioty ambulatoryjne	Przychodnie ogółem	2	2	2	2	3

Podmioty ambulatoryjne - przychodnie na 10 tys. ludności	przychodnie na 10 tys. ludności	2	2	2	2	2
Podstawowa opieka zdrowotna - porady	porady ogółem	50 628	52 930	63 153	60 315	58 248
Apteki ogólnodostępne	apteki	2	3	3	3	2
Punkty apteczne	punkty apteczne	1	1	2	2	1

Źródło: GUS - Bank Danych Lokalnych

Tylko **22,77%** mieszkańców Rozprzy ocenia, że **opieka zdrowotna w Rozprzy kształtuje się na wysokim lub bardzo wysokim poziomie**, przeciwnego zdania jest **39,60%** mieszkańców.

Mieszkańcy Rozprzy mają **utrudniony dostęp do specjalistycznej opieki zdrowotnej**, zarówno ambulatoryjnej jak i zamkniętej – opieka ta nie jest dostępna na terenie gminy.

Najbliższe ośrodki oferujące specjalistyczną opiekę zdrowotną to: Piotrków Trybunalski, Radomsko i Bełchatów. W ww. ośrodkach oprócz ambulatoryjnej opieki zdrowotnej świadczona jest również opieka zamknięta realizowana przez: [Samodzielny Szpital Wojewódzki im. Mikołaja Kopernika w Piotrkowie Trybunalskim](#) (oddalony o 13 km od Rozprzy), Szpital Powiatowy w Radomsku (oddalony o 30 km od Rozprzy) i Polsko-Amerykańską Klinikę Serca w Bełchatowie (oddaloną o 25 km od Rozprzy).

Usługi wysokospecjalistyczne oferowane są przez placówki zdrowotne w Łodzi (oddalonej o 60 km od Rozprzy).

Brak odpowiedniej dostępności do specjalistycznych usług zdrowotnych (a więc i diagnostyki) jest szczególnie istotne z uwagi na odnotowaną wyższą śmiertelność mieszkańców Rozprzy z powodów chorób układu krążenia i onkologicznych, które nie są diagnozowane i leczone w ramach podstawowej opieki zdrowotnej.

Jakość świadczonych specjalistycznych usług zdrowotnych w ośrodkach najbliższej położonych jest zadawalająca – Szpital Powiatowy w Radomsku w zakresie działalności szpitala wielospecjalistycznego oraz działająca przy Polsko-Amerykańskiej Klinice Serca w Bełchatowie spółka Amercian Heart of Poland Sp. z o.o. w zakresie działalności kardiochirurgicznej, a także wysokospecjalistyczne placówki w Łodzi (Wojewódzkie Wielospecjalistyczne Centrum Onkologii i Traumatologii im. M. Kopernika, Samodzielny Publiczny Zakład Opieki Zdrowotnej MSWiA, Szpital Zakonu Bonifratrów św. Jana Bożego, Samodzielny Publiczny Zakład Opieki Zdrowotnej Uniwersytecki Szpital Kliniczny im. Wojskowej Akademii Medycznej Uniwersytetu Medycznego, Miejskie Centrum Medyczne im. dr. Karola Jonschera, Samodzielny Publiczny Zakład Opieki Zdrowotnej Centralny Szpital Kliniczny Uniwersytetu Medycznego) są wpisane przez Centrum Monitorowania Jakości w Ochronie Zdrowia na listę akredytowanych placówek pod względem poziomu świadczeń i bezpieczeństwa pacjentów¹⁷.

¹⁷ [Centrum Monitorowania Jakości - Lista organizacji z aktualnym certyfikatem akredytacji \(cmj.org.pl\)](http://cmj.org.pl)

Ponadto [Samodzielny Szpital Wojewódzki im. Mikołaja Kopernika w Piotrkowie Trybunalskim](#) uplasował się na 76 miejscu w kraju w rankingu 100 najlepszych szpitali zabiegowych, wielospecjalistycznych i onkologicznych w 2019 r. oraz na 7 miejscu w rankingu „Bezpieczny Szpital” w 2020 r. w województwie łódzkim.

Ochronę bezpieczeństwa życia i mienia mieszkańców Rozprzy oraz utrzymywanie bezpieczeństwa i porządku publicznego zapewnia policja. W Rozprzy od czerwca 2020 r. funkcjonuje Komisariat Policji.

W 2019 r. w gminie Rozprza stwierdzono szacunkowo (w oparciu o dane powiatowe) 144 przestępstwa. Oznacza to, że na każdych 1000 mieszkańców odnotowano 11,70 przestępstw mniej niż dla województwa łódzkiego (18,61) oraz dla Polski (20,75).

Wskaźnik wykrywalności sprawców przestępstw dla wszystkich przestępstw ogółem w gminie Rozprza wynosi 80,10% i jest znacznie większy od wskaźnika wykrywalności dla województwa łódzkiego (69%) oraz dla Polski (73%).


W przeliczeniu na 1 tys. mieszkańców gminy Rozprza najwięcej stwierdzono przestępstw o charakterze kryminalnym - 7,38 (wykrywalność 73%) oraz przeciwko mieniu - 3,60 (wykrywalność 45%). W dalszej kolejności odnotowano przestępstwa drogowe - 2,49 (98%), o charakterze gospodarczym - 1,26 (74%) oraz przeciwko życiu i zdrowiu - 0,25 (83%).¹⁸ **Niższe niż na terenie województwa łódzkiego i kraju wskaźniki przestępczości oraz wyższe wskaźniki wykrywalności przestępstw oznaczają, że Rozprza jest miejscem bezpiecznym do życia.**

Oprócz organów ścigania nad bezpieczeństwem mieszkańców Rozprzy czuwa **15 jednostek Ochotniczej Straży Pożarnej**, tj: OSP Białocin, OSP Cekanów, OSP Ignaców, OSP Janówka, OSP Longinówka, OSP Lubień, OSP Łazy Duże, OSP Mierzyn, OSP Milejowiec, OSP Niechcice, OSP Rajsko Małe, OSP Rozprza, OSP Stara Wieś, OSP Straszów i OSP Wroników.

Trzy jednostki OSP działające na terenie Rozprzy (OSP w Lubieniu, OSP w Niechcicach i OSP w Rozprzy) włączone są do Krajowego Systemu Ratowniczo-Gaśniczego, stanowiącego integralną część systemu bezpieczeństwa państwa, zapewniającego koordynację walki z pożarami i innymi klęskami żywiołowymi oraz ratownictwa technicznego, ekologicznego i medycznego. **Włączenie jednostek OSP działających w gminie do ww. systemu skutkuje zwiększeniem poziomu bezpieczeństwa mieszkańców gminy.** W sytuacji zagrożenia życia lub zdrowia społeczności Rozprzy wówczas, gdy siły i środki systemu ratowniczo-gaśniczego na obszarze gminy oraz powiatu piotrkowskiego okazałyby się niewystarczające (drastyczny wzrost skali zdarzenia, równoczesność zdarzeń, brak jednostek specjalistycznych) za pośrednictwem odpowiednio skoordynowanych struktur uruchamiany jest automatycznie wyższy (wojewódzki) poziom systemu ratowniczo-gaśniczego.

Bezpieczeństwo osobiste jest mocną stroną Gminy Rozprza. **67,64%** badanych twierdzi, że jest ono zapewnione w Gminie na **średnim lub wysokimi poziomie**.

¹⁸ www.polskawliczbach.pl




12. Zdjęcie: OSP w Milejowcu

2.6. Kultura, sport i rekreacja

Od 2014 r. w Rozprzy funkcjonuje **Gminne Centrum Kultury** będące jedynym ośrodkiem kulturalno-oświatowym na terenie gminy.

Gminne Centrum Kultury, funkcjonujące w oparciu o poza czytelnicy działalność Biblioteki Gminnej, oferuje mieszkańcom Rozprzy (dzieciom, młodzieży, dorosłym, seniorom) **zajęcia tematyczne: plastyczne, taneczne, warsztaty (wokaln-teatralne, rękodzielnicze, kulinarne), zajęcia kulturalno-edukacyjne**. Imprezy kulturalne (wystawy, spotkania czytelnicze itp.) są organizowane przez Bibliotekę Gminną. Większość mieszkańców gminy korzysta jednak z oferty kulturalno-oświatowej pobliskiego Piotrkowa Trybunalskiego.

Z oferty zajęć tematycznych, prowadzonych przez bibliotekę, w Rozprzy korzysta ponad 230 dzieci i dorosłych.



Zdjęcie: Gminne Centrum Kultury w Rozprze

Gminna biblioteka publiczna posiada 4 filie w: Niechcicach, Mierzynie, Milejowie i Lubieniu. Wszystkie gminne placówki biblioteczne posiadają dostęp do Internetu szerokopasmowego i umożliwiają użytkownikom korzystanie z Internetu bezprzewodowego. Ponadto biblioteka gminna i filie dysponują 15 komputerami dostępnymi dla użytkowników. W bibliotece gminnej zgromadzonych jest ponad 60 tys. woluminów. Mimo stałego powiększania się stanu księgozbioru, wprowadzania udogodnień (katalog on-line, szybki Internet, zbiory audiowizualne) liczba osób korzystających z biblioteki spada, podobnie jak i liczba wypożyczanych książek.

Tabela 32: Księgozbiór i czytelnictwo w gminie Rozprza w latach 2015-2019

Nazwa wskaźnika	Jednostka miary osoba	Lata				
		2015	2016	2017	2018	2019
Księgozbiór	woluminy	60 228	61 762	62 366	63 454	63 177
Czytelnicy w ciągu roku	osoba	1 642	1 680	1 652	1 573	1 587
Wypożyczenia księgozbioru na zewnątrz	woluminy	30 109	29 941	27 805	26 868	26 017

Źródło: GUS - Bank Danych Lokalnych

Dalsze funkcjonowanie Gminnego Centrum Kultury będzie zależeć od stopniowego roszszerzania oferty kulturalnej biblioteki gminnej, dopasowania jej do potrzeb mieszkańców i zmodyfikowania pełnionych przez bibliotekę funkcji (przy zachowaniu

podstawowej – propagowania czytelnictwa), w taki sposób, by Gminne Centrum Kultury i funkcjonująca w nim Biblioteka stały się miejscem integracji społecznej mieszkańców.

Oferta wypoczynkowo-rekreacyjna gminy opiera się na ofercie sportowej 3 klubów sportowych działających na terenie Rozprzy. Liczba osób ćwiczących w klubach od 2015 r. nieznacznie wzrasta; odnotowuje się przy tym duży odsetek osób dorosłych w liczbie osób ćwiczących (ponad 30%), co może mieć pozytywny wpływ na sytuację zdrowotną mieszkańców.

Tabela 33: Kluby sportowe i ćwiczący w klubach sportowych w gminie Rozprza w latach 2015-2019

Nazwa wskaźnika	Jednostka miary	Lata			
		2015	2016	2017	2018
Kluby sportowe	szt.	-	3	-	3
Członkowie klubów sportowych	osoba	-	264	-	304
ćwiczący ogółem	osoba	-	236	-	251
ćwiczący do lat 18 ogółem	osoba	-	187	-	199

Źródło: GUS - Bank Danych Lokalnych

Działalność sportowo-rekreacyjna w Rozprzy możliwa jest dzięki infrastrukturze, obejmującej stadion gminny, 3 boiska sportowe (w tym 2 piłkarskie), kilka ogólnodostępnych siłowni i placów zabaw. Infrastruktura sportowa (duża) jest w dobrym stanie technicznym.

Z oferty sportowej gminy, w szczególności w zakresie organizowanych imprez i wydarzeń sportowych korzystają mieszkańcy gmin ościennych: Piotrkowa Trybunalskiego, Gorzkowic, Woli Krysztorskiej i Kleszczowa.



Zdjęcie: plac zabaw w m. Wroników

Oferta kulturalna stanowi słabą stronę Gminy. **52,47%** mieszkańców twierdzi, że jest ona niewystarczająca (na niskim lub średnim poziomie). Podobnie mieszkańcy oceniają ofertę sportową – **46,53%** twierdzi, że w Gminie są słabe warunki dla rekreacji i uprawiania sportów amatorskich.

Gmina oferuje mieszkańcom i przyjezdnym liczne tereny zielone (Otulina Sulejowskiego Parku Krajobrazowego), zbiornik wodny (zbiornik w Cieszanowicach) oraz możliwość zwiedzania obiektów sakralnych: kościołów w Mierzynie i Lubieniu.

Tereny wokół zbiornika wodnego oraz gminne tereny zielone są jednak niezagospodarowane, brak jest infrastruktury wypoczynkowo-rekreacyjnej. W Rozprzy nie ma ścieżek rowerowych, co znacznie ogranicza możliwości wykorzystania potencjału terenów zielonych i innych atrakcji gminy.

82,17% mieszkańców Rozprzy biorących udział w badaniu ankietowym twierdzi, że atrakcje turystyczne i obsługa turystów w gminie kształtuje się na średnim lub niskim poziomie.

Brak odpowiedniej infrastruktury wypoczynkowo-rekreacyjnej skutkuje nie tylko ograniczeniem możliwości spędzania czasu wolnego, ale wpływa też na **niski poziom integracji społecznej mieszkańców.**

2.7. Aktywność i integracja społeczna mieszkańców

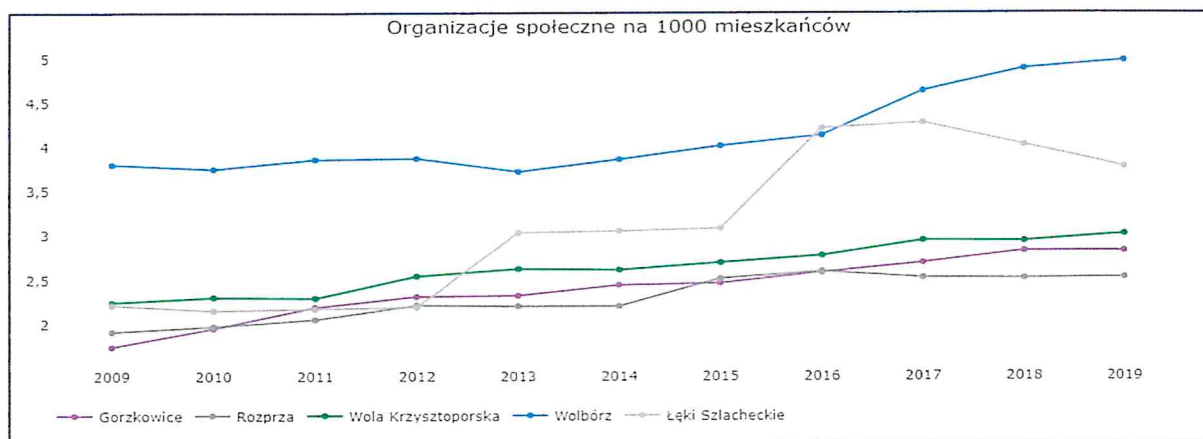
Poziom aktywności społecznej mieszkańców jest jednym z elementów składowych kapitału społecznego gminy. Aktywność społeczna najczęściej przejawia się w udziale mieszkańców w życiu społeczno-kulturalnym, a także działalnością w organizacjach społecznych czy grupach nieformalnych. Ilość funkcjonujących na terenie gminy organizacji społecznych oraz ich aktywność jest jednym z wyznaczników poziomu aktywności społecznej mieszkańców.

Dostępne rejestry organizacji społecznych podają różne dane na temat liczby zarejestrowanych organizacji pozarządowych w Rozprzy. Najbardziej wiarygodną informację przedstawia rejestr KRS oraz serwis bazy.ngo.pl. Według ww. serwisu w 2020 r. na terenie gminy Rozprza zarejestrowanych było **33 organizacje samorządowe, w tym 8 zostało wpisanych do Rejestru Stowarzyszeń Krajowego Rejestru Sądowego.** Znaczną część organizacji pozarządowych funkcjonujących na terenie Gminy stanowiły jednostki ochotniczej straży pożarnej (na terenie Rozprzy funkcjonuje 15 takich jednostek). Poza organizacjami społecznymi (w tym OSP) na terenie gminy nie funkcjonowały żadne inne formy aktywności społecznej mieszkańców (w tym przedsiębiorstwa społeczne).

Liczba organizacji społecznych działających na terenie gminy Rozprza jest niższa niż liczba organizacji funkcjonujących na terenie gmin porównawczych (wskaźnik – organizacje społeczne na 1 tys. mieszkańców), a dynamika liczba organizacji pozarządowych w Rozprzy rośnie wolniej

niż w gminach konkurencyjnych. Wskaźnik fundacji, stowarzyszeń i organizacji społecznych na 1 tys. mieszkańców od 2015 r. do 2019 r. pozostawał praktycznie na tym samym poziomie (oscylując wokół wartości 2,52). **Niższa liczba i niższa niż w gminach konkurencyjnych dynamika zmian w zakresie liczby organizacji społecznych w Rozprze oznacza, że poziom aktywności społecznej mieszkańców od kilku lat pozostaje na stałym, niskim poziomie.**

Wykres 11: Organizacje społeczne na 1000 mieszkańców w gminie Rozprza w latach 2009-2019



Źródło: <http://analizy.monitorrozwoju.pl>

[opis alternatywny: wykres liniowy wskazujący liczbę organizacji społecznych na 1000 ludności w gminie Rozprza oraz w gminach: Gorzkowice, Łęki Szlacheckie, Wola Krzystoporska, Wolbórz w latach 2009-2019]

Niski poziom aktywności społecznej mieszkańców potwierdza także liczba realnie działających na terenie Rozprzy organizacji pozarządowych. W 2020 r. w Gminie **aktywnie działało** jedynie 14 organizacji pozarządowych (wskazanych w kolumna A tabeli), czyli **mniej niż 50% organizacji formalnie działających na terenie Rozprzy**. Potwierdzeniem **niskiej aktywności społecznej mieszkańców** jest także to, iż od 2018 r. nie zarejestrowano żadnej organizacji społecznej, która miałaby siedzibę w Gminie Rozprza.

Podstawowym zadaniem organizacji pozarządowych w 2020 r. było wspieranie Gminy w wykonywaniu przez nią zadań publicznych (tj. wspieranie działań Gminy w zakresie kultury, sztuki, ochrony dóbr kultury i dziedzictwa narodowego, upowszechniania kultury fizycznej i sportu, turystyki i krajoznawstwa). Wsparcie to polegało na podejmowaniu przez organizacje społeczne – z własnej inicjatywy lub po powierzeniu realizacji zadania publicznego przez gminę – działań na rzecz społeczności lokalnej. Działania takie finansowane były w całości lub w części ze środków gminnych (w formie dotacji przyznawanych organizacjom społecznym).

Tabela 34: Wysokość dotacji udzielonej organizacjom społecznym w latach 2015-2020

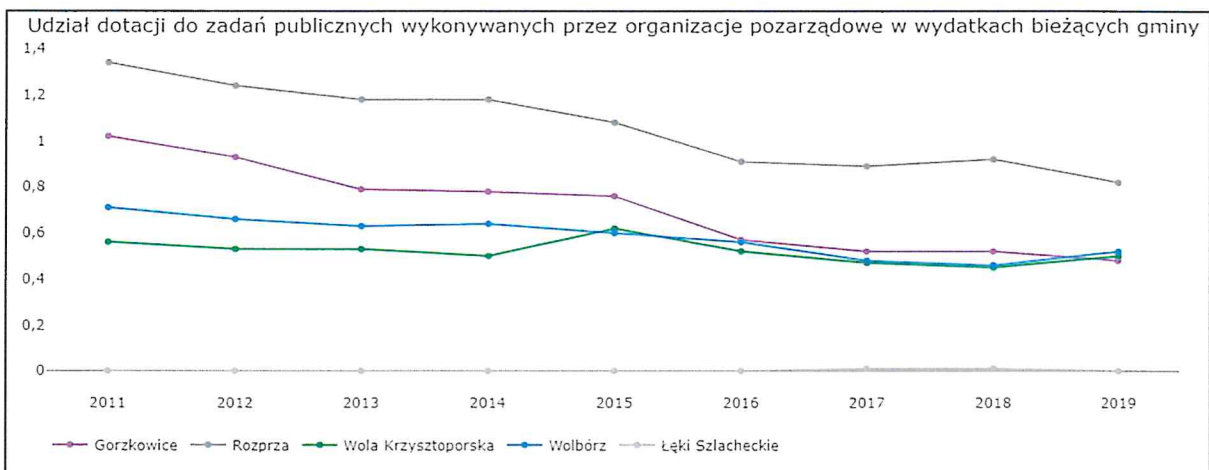
Rodzaj zadań dofinansowanych	Kwota w PLN w latach					
	2015	2016	2017	2018	2019	2020

Zadania z zakresu wspierania i upowszechniania kultury fizycznej	252 000	272 000	292 000	304 000	312 000	312 000
Zadania z zakresu kultury, sztuki, ochrony dóbr kultury i dziedzictwa narodowego	72 000	71 500	72 000	72 000	72000	72 000
Razem	324 000	343 500	364 000	376 000	384 000	384 000

Źródło: dane własne Gminy Rozprza

Od 2015 r. Rozprza przeznaczna na dotacje dla organizacji pozarządowych blisko dwukrotnie więcej środków niż gminy porównawcze. **Budowanie partnerskich relacji z trzecim sektorem jest ważnym elementem polityki samorządowej Rozprzy.**

Wykres 12: Udział wydatków na dotacje dla NGO w wydatkach bieżących w gminie Rozprza w latach 2009-2019



Źródło: <http://analizy.monitorrozwoju.pl>

[opis alternatywny: wykres liniowy wskazujący udział wydatków na dotacje dla NGO w wydatkach bieżących w gminie Rozprza oraz w gminach: Gorzkowice, Łęki Szlacheckie, Wola Krzysztoporska, Wolbórz w latach 2009-2019]

Wykaz udzielonych na rzecz organizacji pozarządowych przez Gminę dotacji w 2020 r. prezentuje poniższa tabela.

Tabela 35: Dotacje udzielone na działalność organizacji pozarządowych w 2020 r.

Organizacje pozarządowe aktywnie działające na terenie Rozprzy	Dotacje przyznane organizacjom pozarządowym na terenie Rozprzy w 2020 r.	Pozostałe organizacje pozarządowe działające na terenie Rozprzy
A	B	D
Gminny Klub Sportowy "Czarni" w Rozprzy	Organizowanie szkolenia oraz udział we współzawodnictwie młodzieży i dorosłych w dyscyplinie - piłka nożna w miejscowości Rozprza	x
Gminny Szkolny Związek Sportowy w Rozprzy	Organizacja i przygotowanie uczniów z terenu gminy Rozprza do zawodów szkolnych, gminnych, powiatowych, rejonowych, wojewódzkich i ogólnopolskich zgodnie z kalendarzem powiatowych imprez sportowych. Organizacja „Spartakiady przedszkolaków” oraz „Spartakiady dla uczniów klas I-IV” z terenu gminy	x
Ludowy Klub Sportowy "Start" w Niechcicach	Organizowanie szkolenia oraz udział we współzawodnictwie młodzieży i dorosłych w dyscyplinie – piłka nożna w miejscowości Niechcice	x
Ludowy Klub Sportowy w Mierzynie	Organizowanie szkolenia oraz udział we współzawodnictwie młodzieży i dorosłych w dyscyplinie - piłka nożna w miejscowości Mierzyn	x
Stowarzyszenie Gospodyń Gminy Rozprza	Rozpowszechnianie tradycji lokalnych i regionalnych oraz organizowanie i przygotowanie dla mieszkańców Gminy Rozprza wystaw i imprez kulturalnych podtrzymujących tradycje lokalne	x
Ludowy Uczniowski Międzyskolny Klub Sportowy "Kasztelan"	Organizowanie szkolenia oraz udział we współzawodnictwie młodzieży z terenu gminy Rozprza w dyscyplinie – piłka siatkowa. Organizacja obozu sportowego dla szkolonej młodzieży	x
Polski Związek Hodowców Gołębi Poczтовых - Okręg Piotrków Trybunalski	x	x
Stowarzyszenie Marszowo Koncertowa Orkiestra Milejów	Prowadzenie zajęć mających na celu podniesienie umiejętności muzycznych młodzieży i dorosłych oraz przygotowanie jej do występów w miejscowości Milejów	x
Stowarzyszenie Kulturalno-Społeczne Orkiestra Swingowa z miejscowości Rozprza „Kasztelania Swing Band"	Prowadzenie zajęć mających na celu podniesienie umiejętności muzycznych młodzieży i dorosłych oraz przygotowanie jej do występów w miejscowości Rozprza	x

Organizacje pozarządowe aktywnie działające na terenie Rozprzy	Dotacje przyznane organizacjom pozarządowym na terenie Rozprzy w 2020 r.	Pozostałe organizacje pozarządowe działające na terenie Rozprzy
A	B	D
Gminne Zrzeszenie Ludowe Zespoły Sportowe w Rozprzy	Organizowanie imprez sportowo-rekreacyjnych dla lokalnej społeczności na terenie Gminy Rozprza. Uczestnictwo lokalnej społeczności w zawodach, turniejach i rozgrywkach sportowych o różnym zasięgu	x
Uczniowski Klub Sportowy Gmina Rozprza	Organizowanie szkolenia, przygotowanie uczniów do współzawodnictwa sportowego i udział w rozgrywkach w dyscyplinie piłka nożna dla dzieci do lat 15 z terenu gminy	x
Gminny Szkolny Związek Sportowy w Rozprzy	Organizacja i przygotowanie uczniów z terenu gminy Rozprza do zawodów szkolnych, gminnych, powiatowych, rejonowych, wojewódzkich i ogólnopolskich zgodnie z kalendarzem powiatowych imprez sportowych. Organizacja „Spartakiady przedszkolaków” oraz „Spartakiady dla uczniów klas I-IV” z terenu gminy	x
x	x	Stowarzyszenie na rzecz rozwoju Niechcic i Gminy Rozprza
x	x	Stowarzyszenie na rzecz rozwoju Wronikowa i Gminy Rozprza „Przyjazna Wieś”
Stowarzyszenie na rzecz rozwoju regionu piotrkowskiego Euroaktywni	x	x
Ochotnicza Straż Pożarna w Mierzynie	Prowadzenie zajęć mających na celu podniesienie umiejętności muzycznych młodzieży i dorosłych oraz przygotowanie jej do występów w miejscowości Mierzyn	X
Związek Harcerstwa Polskiego Hufiec ZHP Piotrków Trybunalski	Organizacja turystyczno-wypoczynkowego wyjazdu dzieci i młodzieży z terenu Gminy Rozprza	X
Ochotnicza Straż Pożarna w Rozprzy	x	X

Źródło: dane własne Gminy Rozprza

Funkcjonujące na terenie Rozprzy organizacje społeczne prowadzą głównie działalność statutową, nie realizując lub w minimalnym stopniu podejmując działania zmierzające do integracji społecznej mieszkańców.

Działania w zakresie integracji społecznej mieszkańców podejmowane są głównie przez Bibliotekę Gminną (zajęcia tematyczne, wydarzenia kulturalne) i incydentalnie przez kluby sportowe (szkolne zawody sportowe). W Gminie poza ww. wydarzeniami organizowanymi oraz **Dniami Gminy Rozprza, Biegiem Kasztelańskim oraz Ekologicznym Rajdem Rowerowym nie odbywają się żadne imprezy cykliczne; nie ma też instytucji koordynującej działalność na rzecz aktywizacji i integracji społecznej mieszkańców.**

Niewystarczające działania Gminy i instytucji gminnych oraz podmiotów niepublicznych, w tym organizacji społecznych w zakresie integracji społeczności lokalnej, brak innowacyjnej, odpowiadającej na potrzeby różnych grup mieszkańców skoordynowanej oferty społecznej oraz infrastruktury ułatwiającej aktywizację oraz integrację społeczną mieszkańców (poprzez swoją użyteczność, dostępność, funkcjonalność i walory architektoniczno-urbanistyczne) skutkują **niewysokim poziomem integracji mieszkańców oraz niskim stopniem zaangażowania społeczności w działania samorządowe.**

Niedostosowana do potrzeb mieszkańców oferta społeczna oraz niewystarczające działania w zakresie pobudzania aktywności społecznej mieszkańców i wzmacniania ich integracji może w przyszłości skutkować niewykorzystaniem szans rozwojowych gminy.

Poziom integracji społecznej mieszkańców (udziału mieszkańców w życiu publicznym) został w badaniu anonimowym mieszkańców określony jako raczej wysoki (twierdzi tak 50,49% mieszkańców). Przeciwnego zdania jest **44,55%** badanych.

2.8. Podsumowanie

Analiza danych statystycznych, uzupełnionych wywiadami z lokalnymi liderami oraz badaniami mieszkańców wykazała:

- ✚ Stabilną sytuację demograficzną gminy
- ✚ Korzystną strukturę wiekową mieszkańców
- ✚ Dodatnie saldo migracji w latach 2009-2019
- ✚ Dostępność i wysoką jakość edukacji szkolnej
- ✚ Wysoki poziom bezpieczeństwa mieszkańców
- ✚ Świadomość władz gminy w zakresie konieczności podejmowania współpracy publiczno-społecznej
- ✚ Niewystarczająca oferta spędzania czasu wolnego
- ✚ Nieodpowiadającą potrzebom infrastrukturę wypoczynkowo-rekreacyjną
- ✚ Niski poziom aktywności społecznej mieszkańców
- ✚ Niski stopień integracji społecznej mieszkańców
- ✚ Ograniczony dostęp do podstawowej opieki zdrowotnej

3. WYMIAR GOSPODARCZY

13.

3.1. Rolnictwo

Gmina Rozprza jest gminą wiejską. Ponad 67% powierzchni Gminy zajmują grunty rolne, a 28% - grunty leśne.

Według danych Powszechnego Spisu Rolnego z 2010 r., na terenie Gminy Rozprza funkcjonowało 1 705 gospodarstw rolnych, z tego 1 580 gospodarstw osiągało dochód z działalności rolniczej. **Przychody gospodarstw rolnych z działalności rolniczej były łączone z dochodami z innych źródeł**, w szczególności z dochodami z **pracy najemnej** (1018 gospodarstw, tj. **58%**) oraz rent i emerytur (582 gospodarstwa).

W strukturze gospodarstw rolnych, podobnie jak w województwie łódzkim i powiecie piotrkowskim najczęściej reprezentowane są gospodarstwa o wielkości 1-5 ha. Natomiast na niekorzyść Gminy Rozprza przemawia fakt mniejszej liczby gospodarstw bardzo małych – do 1 ha włącznie i większa niż przeciętna dla województwa i powiatu reprezentacja gospodarstw w grupach 5-10 ha, 10-15ha i 15 ha i więcej (tabela poniżej)

Tabela 36: Liczba gospodarstw rolnych w gminie i ich powierzchnia w gminie i wybranych JST

Wielkość gospodarstw	Liczba gospodarstw	Powierzchnia gospodarstw		
		Rozprza		Powiat piotrkowski
	sztuki	%	%	%
do 1 ha włącznie	490	29%	13%	20%
1 - 5 ha	695	41%	41%	39%
5 - 10 ha	328	19%	29%	24%
10 -15 ha	110	6%	9%	9%
15 ha i więcej	82	5%	7%	7%
Razem	1705	100%	100%	100%

Źródło: Dane GUS, Bank Danych Lokalnych

Porównanie rodzajów gruntów i użytków rolnych w gminie Rozprza, powiecie piotrkowskim i województwie łódzkim wskazuje na **wyższy udział pastwisk trwałych i pozostałych gruntów w strukturze użytków rolnych**. Niższy niż w powiecie piotrkowskim **udział gruntów rolnych w dobrej kulturze i pod zasiewami** potwierdza umiarkowaną funkcją rolniczą gminy.



Zdjęcie: grunty rolne w m. Gieski

Tabela 37. Rodzaje gruntów rolnych i użytków rolnych

Rodzaje gruntów i użytków rolnych	Gmina Rozprza		Powiat piotrkowski	Województwo łódzkie
	W ha	W %	W %	W %
użytki rolne ogółem	8 985,32	55,12%	59,72%	55,25%
użytki rolne w dobrej kulturze	7 711,35	47,31%	51,92%	54,05%
pod zasiewami	7411,51	45,47%	50,01%	51,71%
grunty ugorowane łącznie z nawozami zielonymi	5 549,57	34,05%	41,54%	39,65%
uprawy trwałe	182,08	1,12%	0,97%	1,16%
sady ogółem	61,49	0,38%	0,37%	2,06%
ogrody przydomowe	58,55	0,36%	0,36%	2,00%
łąki trwałe	16,05	0,10%	0,14%	0,11%
pastwiska trwałe	1 448,34	8,89%	6,20%	7,64%
pozostałe użytki rolne	153,98	0,94%	0,79%	1,08%
lasy i grunty leśne	299,84	1,84%	1,91%	2,34%
pozostałe grunty	820,04	5,03%	4,93%	4,69%

Źródło: Dane GUS, Bank Danych Lokalnych

Gleby w Rozprzy są utworami piaszczystymi, piaszczysto-gliniastymi i gliniastymi. Wykształcone zostały na piaskach luźnych słabo-gliniastych lub gliniastych (gleby bielcowe i rdzawe) oraz na glinach lekkich i średnich lub piasków na glinie (gleby brunatne i płowe). Znaczna część gleb przeznaczona jest pod grunty orne. Najwięcej gleb w gminie charakteryzuje się klasami bonitacyjnymi IV a – V.

Strukturę użytków rolnych prezentuje tabela poniżej.

Tabela 38: Struktura użytków rolnych

Grunty orne		Użytki zielone		Grunty bez klasy
Klasy bonitacyjne	Powierzchnia w ha	Klasy bonitacyjne	Powierzchnia w ha	
I	0	I	0	x
II	0,1060	II	1,8520	
IIIa	487,1275	III	222,0459	
IIIb	1 400,7763			
IVa	1 944,0133	IIV	882,2173	
IVb	1 626,8658			
V	2 013,9658	V	628,8682	
VI	866,1418	VI	100,6001	
VIz	62,1792			
Razem	8 401,1760	Razem	1 835,5840	

Źródło: dane własne Gminy Rozprza

W produkcji roślinnej dominują uprawy zbóż (uprawia je 92,26% gospodarstw rolnych). Ziemniaki uprawia 46,61% gospodarstw, a rośliny przemysłowe niespełna 1%.

W produkcji zwierzęcej występuje wysoka obsada bydła (43,70 sztuk/100 ha użytków rolnych) i przeciętna trzody chlewnej (134,10 sztuki/100ha użytków rolnych). Wskaźnik pogłowia bydła w Gminie jest wyższy niż wskaźniki dla powiatu piotrkowskiego i województwa łódzkiego, a w przypadku pogłowia trzody chlewnej – województwa łódzkiego. Wskaźnik dotyczący drobiu na 100 ha jest zdecydowanie niższy w Rozprze niż w powiecie piotrkowskim i województwie łódzkim.

Tabela 39. Pogłowia bydła i trzody chlewnej na 100ha użytków rolnych ogółem w gminie i wybranych JST

Jednostka terytorialna	Bydło ogółem na 100 ha	Trzoda chlewna ogółem na 100 ha	Drób ogółem na 100 ha
Województwo łódzkie	38,60	110,10	1 305,60
Powiat piotrkowski	31,20	294,80	906,80
Rozprza	43,70	134,10	398,00

Źródło: Dane GUS, Bank Danych Lokalnych

Na terenie gminy nie funkcjonują grupy producenckie.

3.2. Przedsiębiorczość

W gminie Rozprza w roku 2019 w rejestrze REGON zarejestrowane były **673 podmioty gospodarki narodowej**, z czego **547 stanowiły osoby fizyczne prowadzące działalność gospodarczą (81,3%)**.

W 2019 r. zarejestrowano 93 nowe podmioty, a 28 podmiotów zostało wyrejestrowanych. Na przestrzeni lat 2015-2019 najwięcej (93) podmiotów zarejestrowano w roku 2019, a najmniej (63) w roku 2016. W tym samym okresie najwięcej (56) podmiotów wykreślono z rejestru REGON w 2016 roku, najmniej (28) - w 2018 i 2019 roku.

W Rozprzy funkcjonuje najwięcej (96,14%) **mikro-przedsiębiorstw** (zatrudniających 0-9 pracowników). Przedsiębiorstwa **małe** (zatrudniające 10-49 pracowników) stanowią 3,57% przedsiębiorców zarejestrowanych w rejestrze REGON, a **średnie** (zatrudniające 50-249 pracowników) jedynie 0,30%. Na terenie Rozprzy nie funkcjonują duże (powyżej 250 pracowników) przedsiębiorstwa.

Tabela 40. Przedsiębiorcy według liczby osób zatrudnionych

Wielkość przedsiębiorców	Liczba przedsiębiorców
Ogółem	673
Mikroprzedsiębiorstwa (0-9 zatrudnionych)	647
Małe przedsiębiorstwa (10-49 zatrudnionych)	24
Średnie przedsiębiorstwa (50-249 zatrudnionych)	2

Źródło: www.polskawliczbach.pl

Z podmiotów działającej w formie spółek największą część stanowią spółki handlowe (28), w tym w z ograniczoną odpowiedzialnością (25, w tym 4 z udziałem kapitału zagranicznego) oraz spółki cywilne (20). Na terenie Rozprzy działa również 1 spółdzielnia.

Od 2015 r. **rośnie wskaźnik podmiotów wpisanych do rejestru na 1 tys. ludności**, podobnie jak i wskaźnik **osób fizycznych prowadzących działalność gospodarczą** (podobnie jak w powiecie piotrkowskim i województwie łódzkim, jednak z większą dynamiką wzrostu). Nominalnie jednak wartość wskaźników jest znacznie niższa w Rozprzy niż w porównywalnych jednostkach.

Niższa liczba osób fizycznych prowadzących działalność gospodarczą w Rozprzy oraz niższy udział zarejestrowanych podmiotów gospodarczych może **świadczyc o niskiej (choć poprawiającej się) aktywności gospodarczej mieszkańców**. Niższy natomiast niż w powiecie piotrkowskim i województwie łódzkim udział nowo zarejestrowanych podmiotów sektora przetwórstwa rolno-spożywczego w ogólnej liczbie nowo zarejestrowanych podmiotów **potwierdza ograniczoną funkcję rolniczą gminy**.

Tabela 41: Wskaźniki przedsiębiorczości w gminie Rozprza w latach 2015-2019

Wskaźnik	Jednostka terytorialna	Lata				
		2015	2016	2017	2018	2019
Podmioty wpisane do rejestru na 1000 ludności	Rozprza	46	46	46	49	55

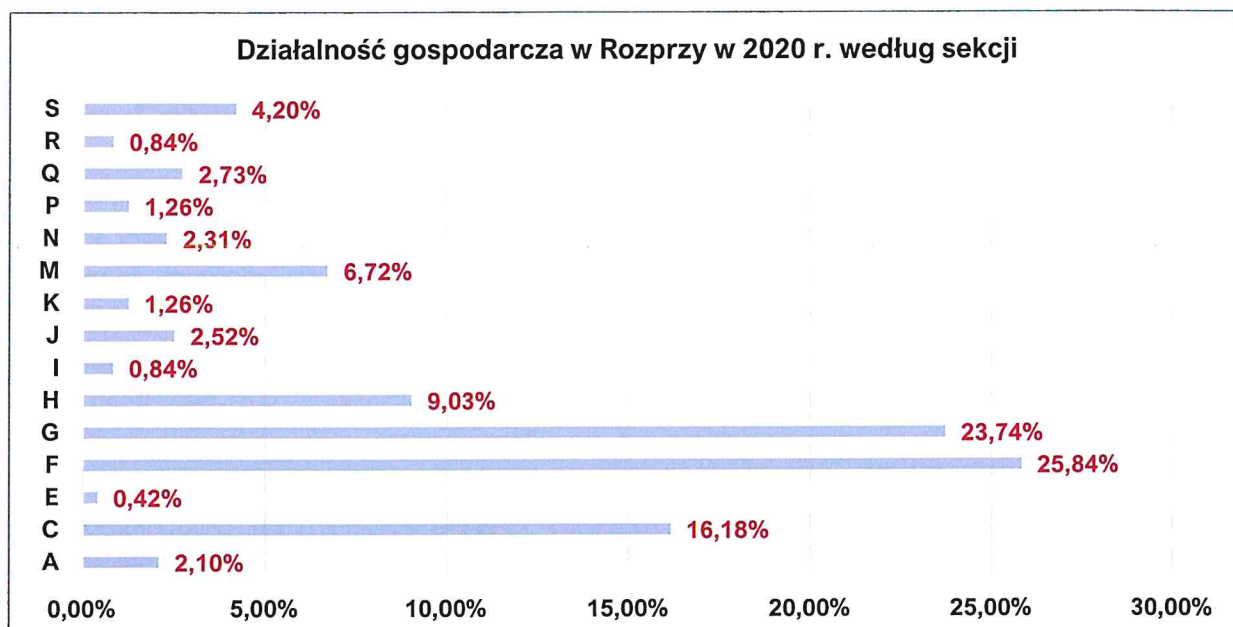
	Powiat piotrkowski	61	62	63	67	71
	Województwo łódzkie	97	98	99	100	104
Osoby fizyczne prowadzące działalność gospodarczą na 1000 ludności	Rozprza	37	37	38	40	44
	Powiat piotrkowski	49	50	51	54	57
	Województwo łódzkie	72	72	73	75	78
Udział podmiotów wyrejestrowanych w ogólnej liczbie podmiotów wpisanych do rejestru REGON	Rozprza	9,7	9,9	9,6	4,6	4,2
	Powiat piotrkowski	8,3	7,3	8,1	5,8	4,7
	Województwo łódzkie	7,4	7,5	7,1	7,8	5,5
Udział nowo zarejestrowanych podmiotów sektora kreatywnego w liczbie nowo zarejestrowanych podmiotów ogółem	Rozprza	3,39	4,76	7,35	4,48	3,23
	Powiat piotrkowski	5,58	2,89	7,03	5,51	3,65
	Województwo łódzkie	6,57	6,34	6,88	6,66	6,85
Udział nowo zarejestrowanych podmiotów sektora przetwórstwa rolno-spożywczego w ogólnej liczbie nowo zarejestrowanych podmiotów ogółem	Rozprza	3,39	1,59	0,00	0,00	0,00
	Powiat piotrkowski	1,30	1,63	0,18	0,40	0,14
	Województwo łódzkie	0,53	0,59	0,75	0,54	0,57

Źródło: Dane GUS, Bank Danych Lokalnych

Wśród osób fizycznych prowadzących działalność gospodarczą w gminie Rozprza najczęściej deklarowanymi rodzajami działalności są **budownictwo (25,84%)** oraz **handel hurtowy i detaliczny; naprawa pojazdów samochodowych, włączając motocykle (23,74%)**. **16,18%** podmiotów jako rodzaj działalności deklarowało **przetwórstwo przemysłowe**, **9,3%**- **transport i gospodarkę magazynową**, a **6,72%** **działalność profesjonalną, naukową i techniczną**.

Działalność w zakresie rolnictwa, leśnictwo, łowiectwo i rybactwo deklarowało jedynie 2,10% podmiotów – co potwierdza ograniczone zainteresowanie działalnością gospodarczą opartą o szeroko rozumiane rolnictwo.

Wykres 13: Działalność gospodarcza w Rozprzy w 2019 r. wg sekcji



Sekcja A – Rolnictwo, leśnictwo, łowiectwo i rybactwo

Sekcja C – Przetwórstwo przemysłowe

Sekcja E – Dostawa wody; gospodarowanie ściekami i odpadami oraz działalność związana z rekultywacją

Sekcja F – Budownictwo

Sekcja G – Handel hurtowy i detaliczny; naprawa pojazdów samochodowych, włączając motocykle

Sekcja H – Transport i gospodarka magazynowa

Sekcja I – Działalność związana z zakwaterowaniem i usługami gastronomicznymi

Sekcja J – Informacja i komunikacja

Sekcja K – Działalność finansowa i ubezpieczeniowa

Sekcja M – Działalność profesjonalna, naukowa i techniczna

Sekcja N – Działalność w zakresie usług administrowania i działalność wspierająca

Sekcja P – Edukacja

Sekcja Q – Opieka zdrowotna i pomoc społeczna

Sekcja R – Działalność związana z kulturą, rozrywką i rekreacją

Sekcja S – Pozostała działalność usługowa

Źródło: opracowanie własne na podstawie Centralnej Ewidencji i Informacji o Działalności Gospodarczej

46,53% badanych mieszkańców Rozprzy uważa, że **gmina zapewnia dobre lub średnie warunki do prowadzenia działalności gospodarczej**. Przeciwnego zdania jest 39,60% badanych mieszkańców Gminy.

14.

3.3. Rynek pracy

Zrównoważony rynek pracy jest czynnikiem istotnym dla rozwoju lokalnej gospodarki. Stabilny i atrakcyjny rynek pracy jest sygnałem dla obecnych i potencjalnych mieszkańców, że warto jest wiązać swoją karierę i życie zawodowe, życie rodzinne z miejscem, które oferuje ciekawe perspektywy rozwoju.

Sytuacja na rynku pracy immanentnie związana jest z demografią (która z jednej strony może kształtować rynek pracy, a z drugiej być od niego w pewnym stopniu zależna) oraz popytem na różnego rodzaju dobra i usługi oraz gotowość lokalnych przedsiębiorstw do zwiększania produkcji i zatrudnienia.

Z pojęciem „ryнку pracy” wiążą się terminy popytu i podaży pracy. Podaż pracy jest tożsama z pojęciem zasobów pracy, czy zasobów siły roboczej, na które składa się ogół ludności zawodowo czynnej. Popyt na pracę to zapotrzebowanie na potencjał ludzi zdolnych do pracy. W praktyce jest on równy liczbie oferowanych miejsc pracy (wolnych i zajętych) w gospodarce. Podaż i popyt na pracę służą opisaniu równowagi na rynku pracy. Jej warunkiem jest stan, w którym popyt na pracę będzie równy będzie jej podaży.

W 2019 r. społeczność Rozprzy stanowiły głównie osoby w wieku produkcyjnym (59,90%), w tym: mobilnym (38,11%) i niemobilnym (21,79%) i przedprodukcyjnym (20,40%); najmniej było osób w wieku poprodukcyjnym (19,70%). **Struktura grup funkcjonalnych mieszkańców Rozprzy jest korzystniejsza od struktury wiekowej mieszkańców województwa łódzkiego (58,70% osób w wieku produkcyjnym, 24,30% osób w wieku poprodukcyjnym oraz 17,00% w wieku przedprodukcyjnym), a także powiatu piotrkowskiego (57,70% osób w wieku produkcyjnym, 25,00% osób w wieku poprodukcyjnym i 17,30% osób w wieku przedprodukcyjnym).**

Istotny dla rynku pracy jest udział osób w **wieku produkcyjnym mobilnym** (18-44 lata) w populacji Gminy. Grupa ta posiada możliwości podnoszenia i zmiany kwalifikacji. Jest ona również skłonna do zmiany miejsca pracy i zamieszkania w przypadku braku atrakcyjnej oferty pracy, w tym warunków płacy.

W Gminie liczba osób w wieku produkcyjnym mobilnym maleje. Przez 5 lat udział osób w wieku produkcyjnym mobilnym w ogólnej licznie ludności spadł o 2,02 punktu procentowego (do poziomu 38,11%).

Liczbę osób w wieku produkcyjnym mobilnym (18-44 lata) w relacji do ogólnej liczby mieszkańców w latach 2015-2019 poniższa tabela.

Tabela 42: Osoby w wieku produkcyjnym mobilnym w gminie w latach 2015-2019

Lata	Liczba mieszkańców	Liczba osób w wieku produkcyjnym mobilnym	Udział osób w wieku produkcyjnym mobilnym w ogólnej liczbie ludności (w %)
2015	12 344	4 954	40,13
2016	12 343	4 910	39,77
2017	12 306	4 844	39,36
2018	12 342	4 802	38,90
2019	12 297	4 687	38,11

Źródło: Dane GUS, Bank Danych Lokalnych

Trend spadkowy cechuje także udział osób w wieku produkcyjnym w populacji mieszkańców gminy – liczba osób z 60,4% w 2015 r. do 58,9% w 2019 r. Trend ten związany jest ze starzeniem

się społeczności gminy. Zmiany udziału ludności w wieku przedprodukcyjnym, produkcyjnym i poprodukcyjnym w populacji Rozprzy w latach 2015-2019 prezentuje poniższa tabela.

Tabela 43: Osoby w wieku przedprodukcyjnym, produkcyjnym i poprodukcyjnym w gminie w latach 2015-2019

Lata	Udział osób w wieku przedprodukcyjnym w populacji gminy (w %)	Udział osób w wieku produkcyjnym w populacji gminy (w %)	Udział osób w wieku poprodukcyjnym w populacji gminy (w %)
2015	20,4	61,5	18,1
2016	20,1	61,2	18,7
2017	20,2	60,9	19,0
2018	20,3	60,3	19,4
2019	20,4	59,9	19,7

Źródło: Dane GUS, Bank Danych Lokalnych

Niekorzystnie prezentuje się sytuacja gminy Rozprza, jeśli chodzi o **współczynnik obciążenia demograficznego** (relacja osób w wieku nieprodukcyjnym do osób w wieku produkcyjnym). W okresie 2015-2019 wskaźnik ten wzrósł w gminie Rozprza o 4,2 punktu procentowego do poziomu 66,9%. Współczynnik obciążenia demograficznego w latach 2015-2019 prezentuje poniższa tabela.

Tabela 44: Współczynnik obciążenia demograficznego w gminie w latach 2015-2019

Lata	Współczynnik obciążenia demograficznego
2015	62,7
2016	63,3
2017	64,2
2018	65,8
2019	66,9

Źródło: Dane GUS, Bank Danych Lokalnych

Od 2015 r. rośnie wskaźnik **starości** (odsetek osób w wieku 65 lat i więcej w populacji ogółem) oraz **współczynnik obciążenia osobami starszymi**. Wzrost tego współczynnika nie tylko oddziałuje na rynek pracy, ale również może w przyszłości skutkować m.in. wzrostem obciążeń budżetu gminy świadczeniami pomocy społecznej.

Współczynniki starości i obciążenia osobami starszymi w latach 2015-2019 prezentuje poniższa tabela.

Tabela 45: Współczynnik starości i obciążenia osobami starszymi w gminie w latach 2015-2019

Lata	Współczynnik starości	Współczynnik obciążenia osobami starszymi
2015	14,7	21,6
2016	15,3	22,5
2017	15,5	23,0

2018	16,0	23,8
2019	16,4	24,6

Źródło: Dane GUS, Bank Danych Lokalnych

W 2019 r. w gminie Rozprza pracowało 253 osoby; w tym 56,3% kobiet i 43,7% mężczyzn. W Gminie Rozprza od 2015 r. spada liczba osób pracujących oraz wskaźnik pracujących na 1000 ludności (odwrotnie niż w powiecie piotrkowskim i województwie łódzkim). Wskaźnik osób pracujących na 1 tys. ludności jest zdecydowanie niższy niż dla województwa łódzkiego (253) oraz niższy niż dla powiatu piotrkowskiego (135). Sytuacja ta może wiązać się z **rolniczym charakterem gminy**.

Tabela 46: Pracujący w gminie w latach 2015-2019

Lata	Gmina Rozprza			Powiat piotrkowski	Województwo łódzkie	
	Pracujący			Pracujący na 1000 ludności		
	Ogółem	Kobiety	Mężczyźni			
2015	1 106	600	506	90	117	230
2016	1 102	622	480	89	115	237
2017	1 104	638	468	90	123	244
2018	1 187	668	519	96	134	250
2019	1 091	628	463	89	135	253

Źródło: Dane GUS, Bank Danych Lokalnych

Tylko **53,6%** aktywnych zawodowo mieszkańców gminy Rozprza pracuje w **sektorze rolniczym (rolnictwo, leśnictwo, łowiectwo i rybactwo)**, 12,4% w przemyśle i budownictwie, a 20,4% w sektorze usługowym (handel, naprawa pojazdów, transport, zakwaterowanie i gastronomia, informacja i komunikacja) oraz 0,4% pracuje w sektorze finansowym (działalność finansowa i ubezpieczeniowa, obsługa rynku nieruchomości).

Wykaz wiodących zakładów pracy w gminie Rozprza (wraz z przedmiotem działalności) prezentuje poniższa tabela.

Tabela 47: Wiodące zakłady pracy w gminie Rozprza

Lp.	Wiodące zakłady pracy (nazwa i siedziba)	Przedmiot działania
1	NIEHCICE Sp. z o.o. - Niehcice	Produkcja artykułów spożywczych, napojów; działalność usługowa
2	ELANDA Pharma Sp. z o.o.- Rozprza	Produkcja i wytwarzanie produktów leczniczych, środków spożywczych, suplementów diety.
3	CHŁODNIA NIEHCICE- Niehcice	Przechowywanie żywności
4	Hurtownia Hydrauliczna M. TURNIAK - Rozprza	Usługi wodno-kanalizacyjne, instalacje hydrauliczne
5	P.P.H.U. "ROL-BUD" - Rozprza	Sprzedaż materiałów budowlanych
6	"RAJTRAK" - Rajska Mała	Wycinka drzew, pielęgnacja zieleni, mulczowanie, wynajem sprzętu

7	M.M. METAL-BUD- Niechcice	Sprzedaż konstrukcji, kotw, akcesoriów do prefabrykatów betonowych, zbiorników do transportu betonu, obróbka skrawaniem, konstrukcje żelbetowe
8	P.U.H. "TRANSPED" - Milejów	Usługi transportowe i spedycyjne
9	MTM CENTRUM Sp. z o.o.- Rozprza	Produkcja opakowań, pudełek, kartonów
10	FLEXIPAL POLSKA Sp. z o.o. - Ignaców	Produkcja opakowań jednorazowych
11	EMEX	Budownictwo, wyroby budowlane
12	"KODREWEX - TARTAK" - Rozprza	Tartak
13	H+H Gorzkowice	Materiały budowlane
14	P.U.H. "EUROSPRZĘT" - Niechcice	Przemysł, usługi budowlane - wynajem sprzętu i urządzeń budowlanych

Źródło: dane Gminy Rozprza

Większość aktywnych zawodowo mieszkańców gminy Rozprza wyjeżdża do pracy do innych gmin: Piotrkowa Trybunalskiego, Bełchatowa i Kleszczowa.

Możliwość znalezienia zatrudnienia na terenie gminy Rozprza oceniona jest negatywnie przez mieszkańców biorących udział w badaniu. **69,30%** twierdzi, że takiej możliwości brak lub jest ona mocno ograniczona.

3.4. Bezrobocie

Gmina Rozprza notuje na przestrzeni lat 2015 – 2019 systematyczny spadek liczby zarejestrowanych bezrobotnych. W 2019 r. w gminie zarejestrowano 200 bezrobotnych, w tym 121 kobiet i 79 mężczyzn. Wśród zarejestrowanych 58 osób to osoby do 30 roku życia, 46 - powyżej 50 roku życia. Trwale bezrobotnych na terenie Gminy w 2019 r. było 75 osób.

Tabela 48: Bezrobotni zarejestrowani na terenie gminy w latach 2015-2019

Lata	Bezrobotni			Bezrobotni poniżej 30 roku życia	Bezrobotni powyżej 50 roku życia	Długotrwale bezrobotni
	Ogółem	Kobiety	Mężczyźni			
2015	429	224	205	128	113	209
2016	321	169	152	121	81	134
2017	251	149	102	71	57	106
2018	227	136	91	68	59	91
2019	200	121	79	58	46	75

Źródło: Dane GUS, Bank Danych Lokalnych

Wykres 14: Bezrobotni zarejestrowanie na terenie gminy Rozprza w latach 2015-2019



Źródło: opracowanie własne na podstawie danych GUS -Bank Danych Lokalnych

Bezrobocie rejestrowane w gminie Rozprza wynosiło w 2019 roku 4,4% (5,8% wśród kobiet i 3,2% wśród mężczyzn). Jest to niższa wartość niż w województwie łódzkim (5,4%) oraz w kraju (5,2%).

W 2019 roku udział bezrobotnych zarejestrowanych wynosił 2,7%, w odniesieniu do liczby ludności w wieku produkcyjnym w gminie.

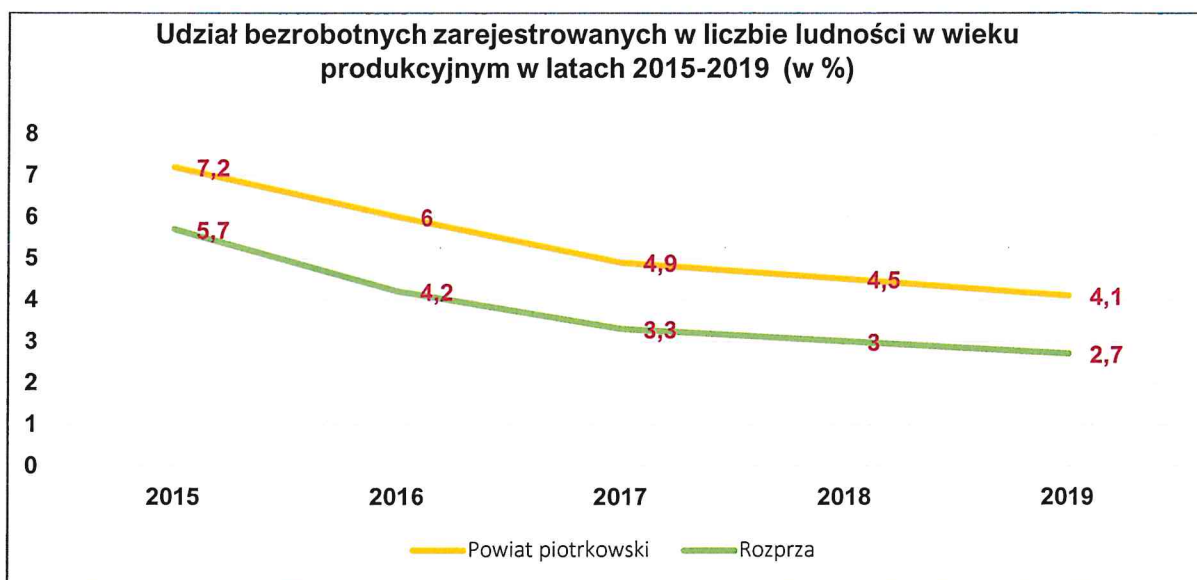
Jest to wartość znacząco niższa niż średnia dla powiatu piotrkowskiego i województwa łódzkiego (4,1%). Może to świadczyć o potencjale lokalnego rynku pracy. Niemniej jednak przy ocenie danych należy zwrócić uwagę na fakt, że spada liczba osób w wieku produkcyjnym, w tym w wieku 29-34 lata. Przyczyną są migracje ludności, związane m.in. z poszukiwaniem lepszych możliwości rozwoju zawodowego. Stosunkowo mały odsetek zarejestrowanych osób bezrobotnych może wiązać się również z rolniczym charakterem gminy oraz związanym z tym bezrobociem ukrytym, ale także z pracą części osób w tzw. szarej strefie. Dlatego też potrzebne są działania pobudzające aktywność społeczno-gospodarczą mieszkańców gminy.

Tabela 49: Udział bezrobotnych zarejestrowanych w liczbie ludności w wieku produkcyjnym w gminie, powiecie i województwie w latach 2015-2019

Jednostka terytorialna	2015	2016	2017	2018	2019
Województwo łódzkie	7,2	6,0	4,9	4,5	4,1
Powiat piotrkowski	7,2	6,0	4,9	4,5	4,1
Rozprza	5,7	4,2	3,3	3,0	2,7

Źródło: Dane GUS, Bank Danych Lokalnych

Wykres 15: Udział bezrobotnych zarejestrowanych w liczbie ludności w wieku produkcyjnym na terenie gminy Rozprza w latach 2015-2019



Źródło: opracowanie własne na podstawie danych GUS -Bank Danych Lokalnych

[opis alternatywny: wykres liniowy wskazujący udział zarejestrowanych bezrobotnych w liczbie ludności w wieku produkcyjnym na terenie gminy Rozprza i powiatu piotrkowskiego w latach 2015-2019]

15.3.5. Podsumowanie

Analiza danych statystycznych, uzupełnionych wywiadami z lokalnymi liderami oraz badaniami mieszkańców wykazała:

- ✚ Rozdrobniona struktura gospodarstw rolnych (wiele gospodarstw o powierzchni do 5 ha)
- ✚ Brak grup producenckich
- ✚ Niski wskaźnik osób pracujących w gminie na 1 tys. mieszkańców
- ✚ Niską aktywność gospodarczą mieszkańców
- ✚ Niski udział podmiotów prowadzących aktywność gospodarczą w zakresie szeroko pojętej działalności rolniczej
- ✚ Spadająca liczba osób w wieku produkcyjnym, w tym osób młodych (29-34 lata)
- ✚ Niski udział nowo zarejestrowanych podmiotów sektora kreatywnego w liczbie nowo zarejestrowanych podmiotów ogółem
- ✚ Korzystana struktura funkcjonalnych grup ludności (mniejsza liczba osób w wieku poprodukcyjnym)
- ✚ Niska (i spadająca) stopa bezrobocia

4. WYMIAR PRZESTRZENNO-ŚRODOWISKOWY

Przestrzeń jako jedno z najważniejszych dóbr publicznych powinna podlegać szczególnej ochronie i być kształtowana w sposób zachowujący ład przestrzenny stanowiący - obok ładu środowiskowego, gospodarczego, społecznego i instytucjonalno-politycznego - podstawowy komponent ładu zintegrowanego każdej społeczności. Wysoką jakość życia mieszkańców warunkuje również dostępność komunikacyjna (kształtowana polityką przestrzenną), rozumiana jako sprawność przemieszczania się oraz system i układ powiązań komunikacyjnych. Ważnym elementem przestrzeni jest lokalne środowisko przyrodnicze, oddziałujące w znacznej mierze na jakość życia mieszkańców. Rodzaj tego oddziaływania (negatywny/pozytywny) wiąże się przede wszystkim ze stanem głównych komponentów środowiska naturalnego – jakością powietrza, wody i gleby oraz szeroko rozumianą dostępnością usług przyrodniczych

16. 4.1. Uwarunkowania przestrzenne w gminie

17.

4.1.1. Układ przestrzenno-administracyjny gminy

Rozprza jest gminą wchodzącą w skład powiatu piotrkowskiego, położoną w województwie łódzkim. Na terenie gminy są zlokalizowane **42 miejscowości**. Na terenie gminy funkcjonuje **35 sołectw i 1 Rada Osiedla** (spis miejscowości i sołectw przedstawia poniższa tabela).

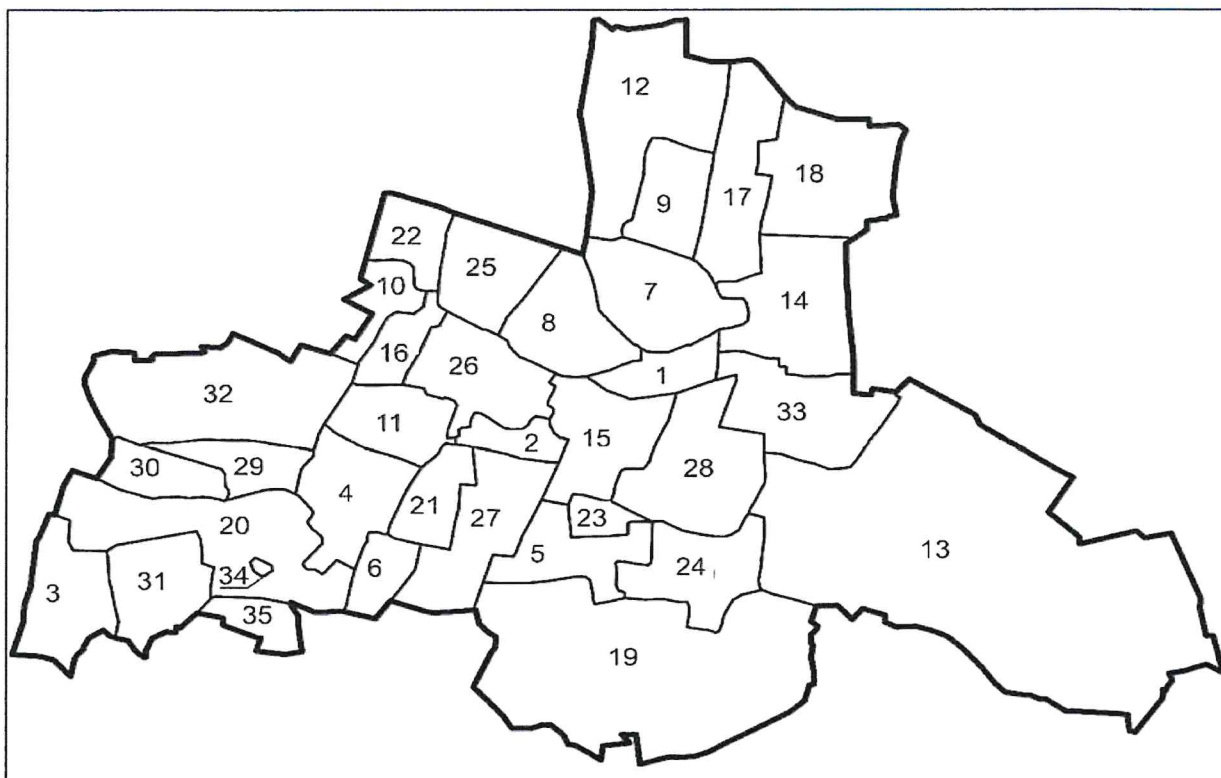
Tabela 50: Spis jednostek pomocniczych i miejscowości w Gminie Rozprza

Oznaczenie na mapie	Miejscowości w gminie Rozprza	Jednostka pomocnicza	Oznaczenie na mapie	Miejscowości w gminie Rozprza	Jednostka pomocnicza
1	Bagno	Sołectwo	21	Nowa Wieś	Sołectwo
2	Bazar	Sołectwo	22	Pieńki	Sołectwo
3	Biała Róża	Sołectwo	23	Rajsko Duże	Sołectwo
4	Białocin	Sołectwo	24	Rajsko Małe	Sołectwo
5	Bryzki	Sołectwo	25	Romanówka	Sołectwo
6	Budy	Sołectwo	26	Rozprza	Sołectwo
7	Budy Pojarskie	Sołectwo	27	Stara Wieś	Sołectwo
8	Cekanów	Sołectwo	28	Straszów	Sołectwo
9	Ignaców	Sołectwo	29	Świerszczyńsko	Sołectwo
10	Janówka	Sołectwo	30	Truszczanek	Sołectwo
11	Kęszyn	Sołectwo	31	Wola Niechcicka Stara	Sołectwo
12	Longinówka	Sołectwo	32	Wroników	Sołectwo
13	Lubień	Sołectwo	33	Zmożna Wola	Sołectwo
14	Łazy Duże	Sołectwo	35	Cieślin	Sołectwo
15	Łochyńsko	Sołectwo	-	Stefanówka	-
16	Magdalenka	Sołectwo	-	Bogumiłów	-
17	Milejów	Sołectwo	-	Kisiele	-
18	Milejowiec	Sołectwo	-	Kolonia Mierzyn	-
19	Mierzyn	Sołectwo	-	Dzięciary	-
20	Niehcice	Sołectwo	-	Gieski	-

Oznaczenie na mapie	Miejscowości w gminie Rozprza	Jednostka pomocnicza	Oznaczenie na mapie	Miejscowości w gminie Rozprza	Jednostka pomocnicza
34		Rada Osiedla	-	Straszówek	-
			-	Adolfino	-

Źródło: Dane własne Gminy Rozprza

Mapa 1: Podział Rozprzy na jednostki pomocnicze



Źródło: Dane własne Gminy Rozprza

[opis alternatywny: mapa gminy Rozprza obrazująca podział gminy na jednostki pomocnicze]

17.1. 4.1.2. System komunikacyjny i układ drogowy

System komunikacyjny Rozprzy składa się z układu drogowego (i ulicznego), komunikacji zbiorowej w tym głównie komunikacji autobusowej) oraz linii kolejowej.

Układ drogowy Rozprzy tworzą:

1. drogi krajowe:

- Nr 1 Gdańsk – Toruń – Łódź [Warszawa] – Sosnowiec [Katowice] – Bielsko-Biała – Cieszyn
- Nr 91 Tuszyn – Srock – Piotrków Trybunalski – Radomsko – Częstochowa

2. drogi powiatowe:

- 1514E Relacji Laski - Niechcice - Gorzkowice
- 1515E Relacji Wroników – Kęszyn – Mierzyn - Cieszanowice
- 1516E Relacji Mierzyn - Żerechowa

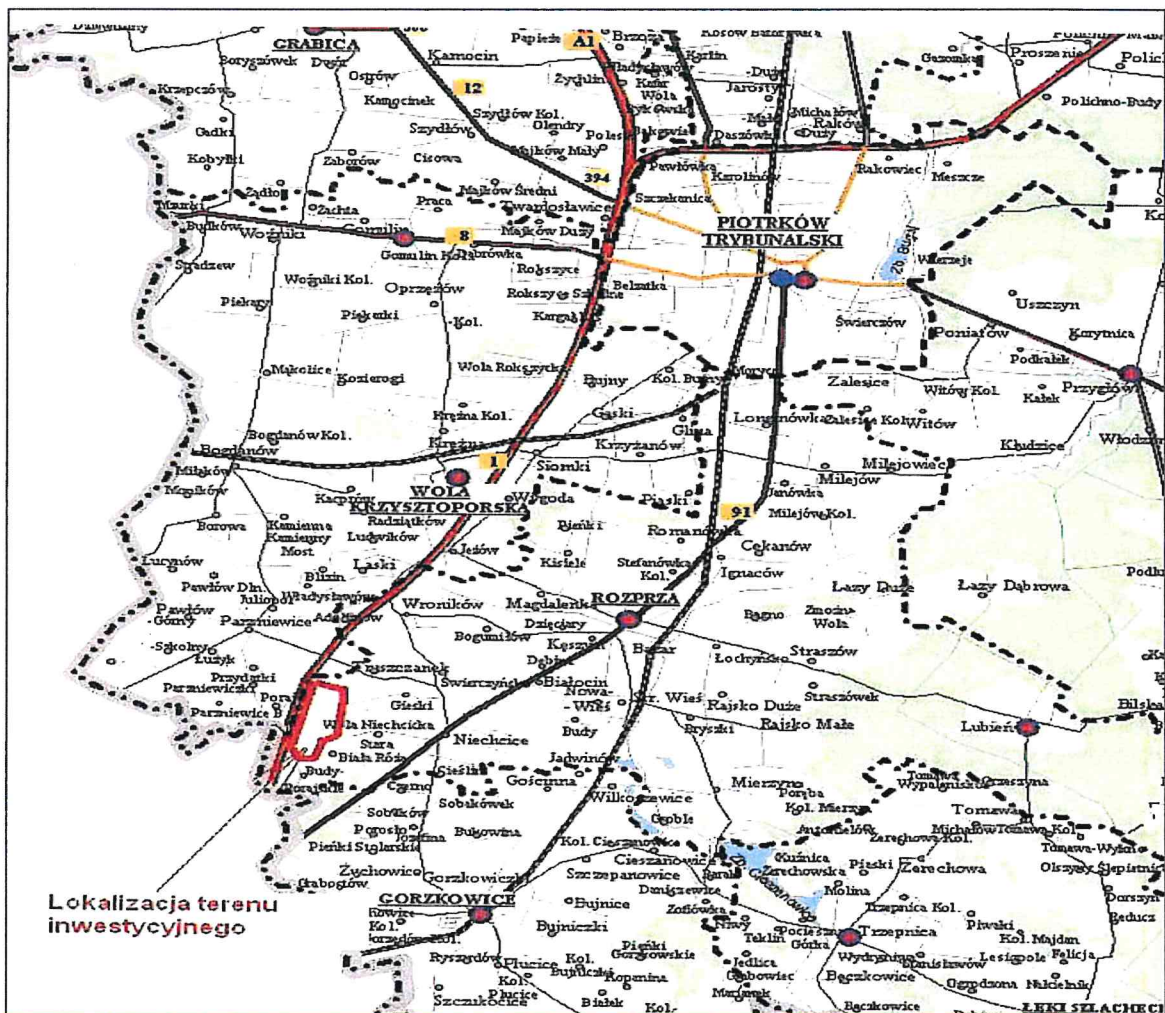
- d) 1519E Relacji Milejów - Lubień 5
- e) 1520E Relacji Jeżów – Rozprza – Lubień - Biłska Wola
- f) 1521E Relacji Parzniewice - Truszczanek
- g) 1525E Relacji Biała – Łęczno - Lubień
- h) 1513E Relacji Bełchatów – Bogdanów - Wola Krzystzoporska – Siomki - Milejów-Przygłów – Koło – Wolbórz - Ujazd
- i) 3926E Relacji Kobbiele Wielkie – Rzejowice - Przerąb - Trzepnica- Lubień

3. drogi gminne:

uzupełniająca sieć dróg powiatowych i dróg wojewódzkich i stanowiąca bezpośrednią obsługę obiektów i posesji.

Ponadto w obszarze gminy występuje szereg dróg o statusie **dróg wewnętrznych**, które spełniają ważną funkcję obsługi terenów i zagospodarowania – zwłaszcza w obszarach poszczególnych miejscowości i zabudowy.

Mapa 2: Układ drogowy Rozprzy



Źródło: dane własne Gminy

[opis alternatywny: mapa części województwa łódzkiego, w tym Rozprzy pokazujący układ komunikacyjny Gminy i sąsiadującego obszaru]

Sieć drogowa Rozprzy jest odpowiednia do potrzeb.

Wskaźnik gęstości dróg publicznych twardych wynosi w powiecie piotrkowskim (brak danych dla gminy) 144,5 km na 10 tys. ludności, a gruntowych – 20,7. Jest to (w przypadku dróg o twardej nawierzchni) zdecydowanie więcej niż średnia dla województwa łódzkiego wynosząca jedynie 74,00 km na 10 tys. ludności.

Tabela 51: Wskaźnik gęstości dróg publicznych dla wybranych JST w latach 2015-2019

Jednostka terytorialna	Wskaźnik	Jednostka miary	Lata				
			2015	2016	2017	2018	2019
Powiat piotrkowski	drogi gminne i powiatowe o twardej nawierzchni; na 10 tys. ludności	km	143,1	136,5	143,6	144,8	144,5
	drogi gminne i powiatowe o gruntowej nawierzchni; na 10 tys. ludności	km	20,8	21,0	20,4	20,4	20,7
Województwo łódzkie	drogi gminne i powiatowe o twardej nawierzchni; na 10 tys. ludności	km	69,7	70,8	72,2	72,8	74,00
	drogi gminne i powiatowe o gruntowej nawierzchni; na 10 tys. ludności	km	24,5	23,0	21,6	21,2	20,5

Źródło: Dane GUS, Bank Danych Lokalnych

Dostępność komunikacyjna Rozprzy jest dobra, przy czym znacznie **lepsza z perspektywy aktywności inwestycyjnej (dostępność bardzo dobra) niż poziomu życia mieszkańców (dostępność średnia)**. Stosunkowo słabo skomunikowane są niewielkie wsie Gminy (Biała Róża, Zmożna Wola, Wola Niechcicka Stara, Pieńki, Kisiele).

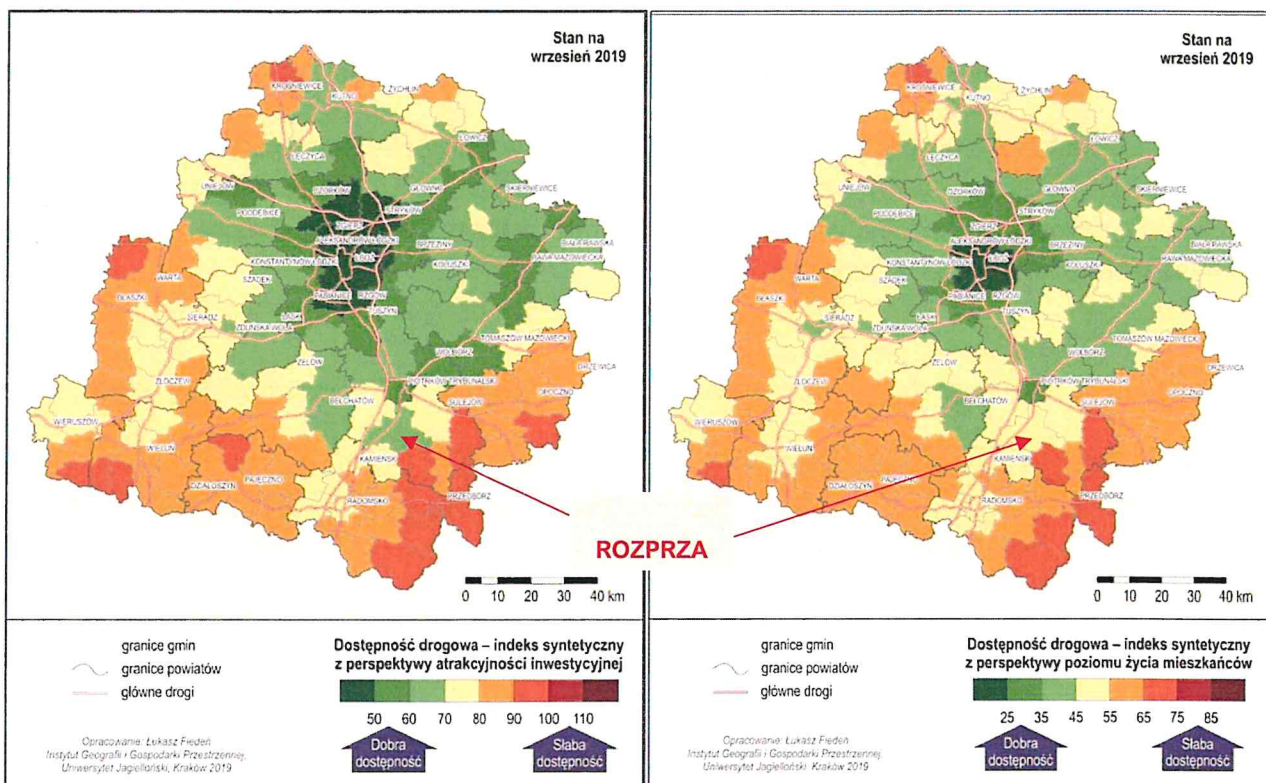
W ciągu drogi krajowej nr 1, zlokalizowanej przy zachodniej granicy Rozprzy powstaje autostrada A1. Na obszarze Rozprzy **nie są planowane jednak zjazdy z autostrady A1**; najbliższe znajdują się w odległości 12 km (Piotrków Trybunalski) i 15 km (Kamieńsk) od Rozprzy.

Na północ od granicy Gminy przebiega **droga krajowa nr 12** (granica państwa (Niemcy) - Łęknica - Żary - Żagań - Szprotawa - Przemków - Głogów - Leszno - Gostyń - Jarocin - Pleszew - Kalisz - Sieradz - Łask - Piotrków Trybunalski - Sulejów - Opoczno - Radom - Zwoleń - Puławy - Piaski - Chełm - Dorohusk - granica państwa (Ukraina), **zwiększająca dostępność komunikacyjną gminy**.

Przez obszar gminy **przebiega magistrala kolejowa Warszawa-Śląsk**.

Dostępność drogową Rozprzy prezentują poniższe mapy.

Mapa 3: Dostępność drogową Rozprzy



Źródło: „Analiza relacji funkcjonalno-przestrzennych między ośrodkami miejskimi i ich otoczeniem”, Raport częściowy, komponent 3 – Relacje przestrzenne i dostępność komunikacyjna, PAN i Uniwersytet Jagielloński w Krakowie, Kraków, 2019

[opis alternatywny: mapa województwa łódzkiego, w tym Rozprzy pokazująca dostępność drogową gminy z perspektywy atrakcyjności inwestycyjnej (mapa po lewej stronie) oraz z perspektywy poziomu życia mieszkańców (mapa po prawej stronie)]

Obsługa komunikacyjna Gminy odbywa się poprzez trakcję autobusową i kolejową. Przez teren gminy przebiegają linie autobusowe, szczególnie drogą krajową Nr 91, zapewniając dojazd do Piotrkowa Trybunalskiego, sąsiednich gmin i połączenia z układem krajowym. Przez teren gminy przebiegają tory kolejowe (kierunek północ-południe, magistrała Warszawa-Śląsk, działają trzy przystanki/stacje kolejowe: PKP Milejów, PKP Rozprza i PKP Luciążanka (w Starej Wsi), wykorzystywane głównie w transporcie pasażerskim

Zbiorowy transport autobusowy (w kierunkach w szczególności: Piotrków Trybunalski, Gmina Wola Krzysztoporska, Gmina Gorzkowice, Gmina Łęki Szlacheckie) zapewniają prywatni przewoźnicy (busy).

17.2. 4.1.3. Powiązania funkcjonalne z innymi ośrodkami

Gmina Rozprza położona jest w bezpośredniej styczności z Piotrkowem Trybunalskim- rdzeniem obszaru funkcjonalnego miast subregionalnych województwa łódzkiego. Od Piotrkowa Trybunalskiego dzieli Rozprzę 15 km.

Ponadto Rozprza leży w rejonie oddziaływania **Piotrkowsko-Bełchatowskiego Okręgu Przemysłowego**, obejmującego między innymi Bełchatów (25 km) i Kleszczów (32 km).

Z uwagi na bezpośrednie sąsiedztwo oraz dobre powiązania komunikacyjne z miastem subregionalnym Rozprzę należy uznać za gminę położoną **w obszarze funkcjonalnym Piotrkowa Trybunalskiego, w strefie bezpośredniego oddziaływania potencjału rozwojowego tego miasta.**

Piotrków Trybunalski jako stolica powiatu piotrkowskiego i ponadlokalny ośrodek miejski **zapewnia mieszkańcom Rozprzy dostęp do usług o charakterze ponadlokalnym**, w tym związanych z: **ochroną zdrowia** (lecznictwo zamknięte, szpital powiatowy); **edukacją na poziomie ponadpodstawowym** (licea ogólnokształcące, technika, szkoły branżowe); **kulturą, sportem i rekreacją** (instytucje kultury, kino, muzeum, infrastruktura sportową); **pomocą i integracją społeczną** (Powiatowe Centrum Pomocy Rodzinie, Powiatowy Zespół ds. Orzekania o Niepełnosprawności) oraz bezpieczeństwem publicznym (powiatowe komendy policji i państwowej straży pożarnej).

Z badań mieszkańców Rozprzy wynika, że z usług kulturalno-rekreacyjnych poza gminą korzysta aż **81,2% badanych**, z usług zdrowotnych – **71%**, a z usług edukacyjno-wychowawczych (szkoły, przedszkola) – **37%**. Miejscem, do którego mieszkańcy Rozprzy wyjeżdżają po ww. usługi jest **Piotrków Trybunalski** (wywiady pogłębione).

Piotrków Trybunalski wypełnia swoje **ponadlokalne funkcje również dzięki funkcjonowaniu administracji samorządu powiatowego** (Starostwo i jego struktury organizacyjne, Powiatowy Urząd Pracy) oraz służbom administracji rządowej (urzędy skarbowe, sądy, inspekcje, agencje itp.).

Między Rozprzą i Piotrkowem Trybunalskim oprócz powiązań społecznych występują również powiązania gospodarcze. Część podmiotów gospodarczych zarejestrowanych z Rozprzy świadczy usługi na terenie Piotrkowa Trybunalskiego. Ponadto Piotrków Trybunalski stanowi **rynek pracy dla mieszkańców Gminy.**

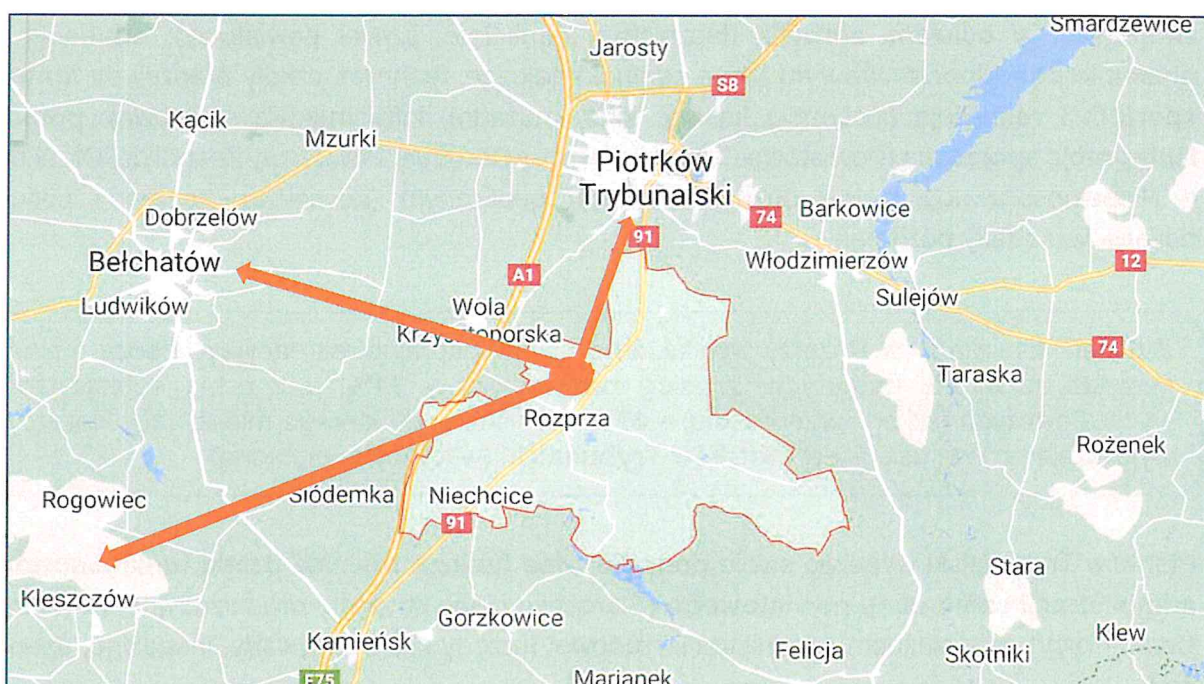
Rynkiem pracy dla mieszkańców Rozprzy są również gminy wchodzące w skład Piotrkowsko-Bełchatowskiego Okręgu Przemysłowego, w szczególności Bełchatów i Kleszczów, korzystające z zasobów siły roboczej Rozprzy.

Z badań ankietowych mieszkańców Rozprzy wynika, że dla 51% badanych **miejsce pracy** (podstawowego źródła utrzymania) **jest zlokalizowane poza gminą**. Ośrodkami, do których mieszkańcy Rozprzy wyjeżdżają do pracy są przede wszystkim: **Bełchatów, Kleszczów i Piotrków Trybunalski** (wywiady pogłębione).

Z uwagi na silne oddziaływanie ośrodka miejskiego – Piotrkowa Trybunalskiego **Rozprza traci swoje pierwotne funkcje obszarów wiejskich**. Ponad połowa mieszkańców Rozprzy posiadających gospodarstwo rolne w 2019 r. podejmowało dodatkowo pracę najemną, uzyskując przychody właśnie z tego źródła. W Rozprzy zanika również przedsiębiorczość związana z przetwórstwem rolnym – od 2015 r. nie został w Rozprzy zarejestrowany żaden nowy podmiot świadczący działalność w zakresie przetwórstwa rolno-spożywczego.

Istniejące silne powiązania funkcjonalne Rozprzy z Piotrkowem Trybunalskim (społeczno-gospodarcze i komunikacyjne), ale również z Bełchatowem i Kleszczowem (głównie gospodarcze) skutkują m.in. kwalifikowaniem Rozprzy w strukturze osiedleńczej kraju jako **gminy wiejskiej z umiarkowaną funkcją rolniczą**.

Mapa 4: Kierunki przepływu osób i usług



Źródło: [Mapy Google](#)

[opis alternatywny: mapa części województwa łódzkiego, w tym Rozprzy pokazujący kierunki przepływu osób i usług]

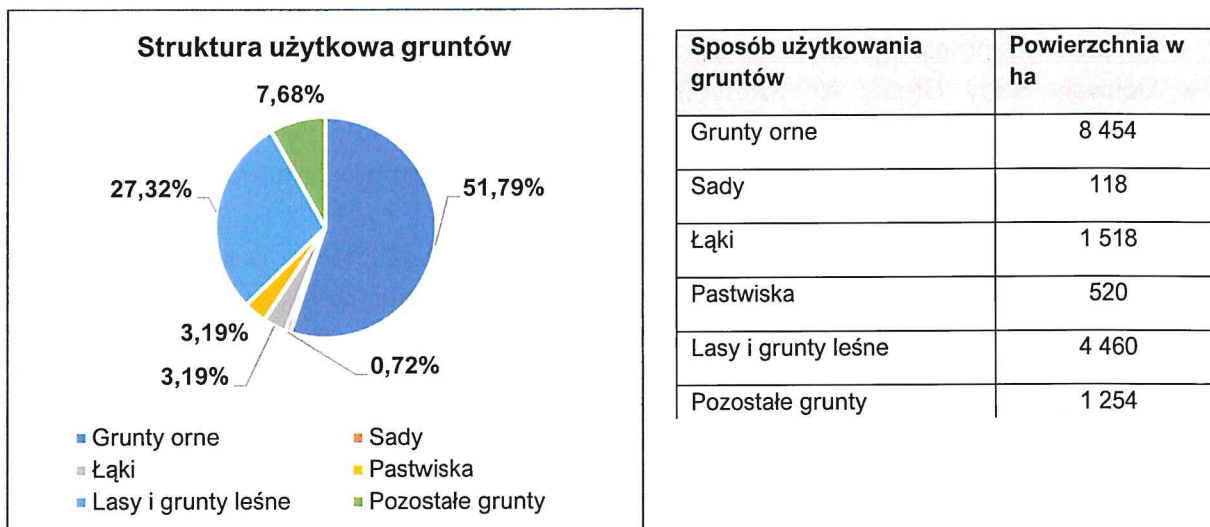
Proces zatracania funkcji obszaru wiejskiego przez Rozprzę może postępować w przyszłości w wyniku dotyczących Piotrków Trybunalski procesów suburbanizacji oraz jako skutek polepszenia dostępności komunikacyjnej Rozprzy, szczególnie w aspekcie poziomu jakości życia mieszkańców.

17.3. 4.1.4. Struktura użytkowa i własnościowa terenów Rozprzy

Rozprza jest klasyfikowana w strukturze osiedleńczej kraju jako gmina wiejska o **ograniczonej funkcji rolniczej**. W strukturze użytkowej gruntów Rozprzy dominują **grunty rolne**, w tym: grunty orne (51,80 % obszaru gminy), sady, łąki i pastwiska (7,09%) a także **las** i **grunty leśne**

(27,32%). **Grunty zabudowane i zurbanizowane** zajmują jedynie **7,68 %** powierzchni Gminy (schemat poniżej).

Wykres 16: Struktura użytków rolnych w Gminie Rozprza



Źródło: opracowanie własne na podstawie danych Gminy Rozprza

W Rozprzy dominuje **prywatna** własność gruntów. Grunty prywatne należą do podmiotów indywidualnych oraz dwóch podmiotów zbiorowych - wspólnot gruntowych: **Wspólnoty Gruntowej Wsi Mierzyn** i **Wspólnoty Gruntowej Wsi Rajsko Duże**. Niewielka część gruntów Rozprzy stanowi **własność publiczną**: Skarbu Państwa lub Gminy (własność gminna obejmuje jedynie 2,82% powierzchni gruntów Gminy).

Struktura użytkowa gruntów komunalnych odzwierciedla model użytkowy gruntów położonych na terenie Rozprzy (tabela poniżej).

Tabela 52: Struktura użytkowa gruntów komunalnych

Sposób użytkowania gruntów komunalnych	Powierzchnia w ha
Użytki rolne	138,6367
Grunty zabudowane i zagospodarowane	46,8677
Drogi	224,0396
Nieużytki	3,3640
Grunty leśne	20,0850
Grunty oddane w użytkowanie wieczyste	1,6817
Grunty we współdziale	1,0399
Razem:	460,6970

Źródło: dane własne Gminy Rozprza

17.4. 4.1.5. Stosowanie instrumentów planowania przestrzennego w Gminie

Zagospodarowanie przestrzenne w gminie Rozprza prowadzone jest na podstawie:

- Uchwały Nr XV (13)08 Rada Gminy Rozprza z dnia 28.02.2008 r. w sprawie miejscowego planu zagospodarowania przestrzennego na terenie działek 1584, 1589, 1592, 1594 i 1596 w Mierzynie, gmina Rozprza
- Uchwała Nr IV(22)2011 z dnia 25 lutego 2011 r. w sprawie uchwalenia miejscowego planu zagospodarowania przestrzennego dla terenu położonego w miejscowości Mierzyn, gmina Rozprza obejmującego działki nr ewid. 910, 911 oraz fragment działek nr ewid. 878 i 841
- Uchwały Rady Gminy Nr XXVII/65/13 dnia 5 listopada 2013 r. w sprawie studium uwarunkowań i kierunków zagospodarowania przestrzennego gminy Rozprza, zmienionej uchwałą Rady Gminy Nr XXIII/35/2017 z dnia 17 maja 2017 r
- Uchwały Nr III/16/2014 Rady Gminy Rozprza z dnia 30.12.2014 r. w sprawie uchwalenia miejscowego planu zagospodarowania przestrzennego dla nieruchomości stanowiących rolniczą oczyszczalnię ścieków w Niechcicach oraz terenów przyległych.

Miejscowymi planami zagospodarowania przestrzennego objętych jest jedynie **30 ha**, co stanowi **1,90 % powierzchni**.

Miejscowe plany zagospodarowania przestrzennego w gminie Rozprza obejmują tereny:

a) **Łódzkiej Specjalnej Sfery Ekonomicznej, Podsfery Rozprza**

Podstrefa obejmuje obszar **230 ha** (z możliwością powiększenia o dodatkowe **63,5 ha**), przeznaczony pod zabudowę przemysłową, produkcyjną, przetwórstwa lub magazynów. Podstrefa wyposażona jest w przyłącze elektryczne, prowadzą do niej asfaltowe drogi dojazdowe. Podstrefę od zjazdu z autostrady A1 dzieli odległość 9 km, a od bocznicy kolejowej w Rozprzy – 11 km.

b) **powierzchniowej eksploatacji kruszywa naturalnego, tereny przewidywane do takiej eksploatacji** i tereny przyległe w **Mierzynie**

c) stanowiące **rolniczą oczyszczalnię ścieków** i tereny przyległe w **Niechcicach**.

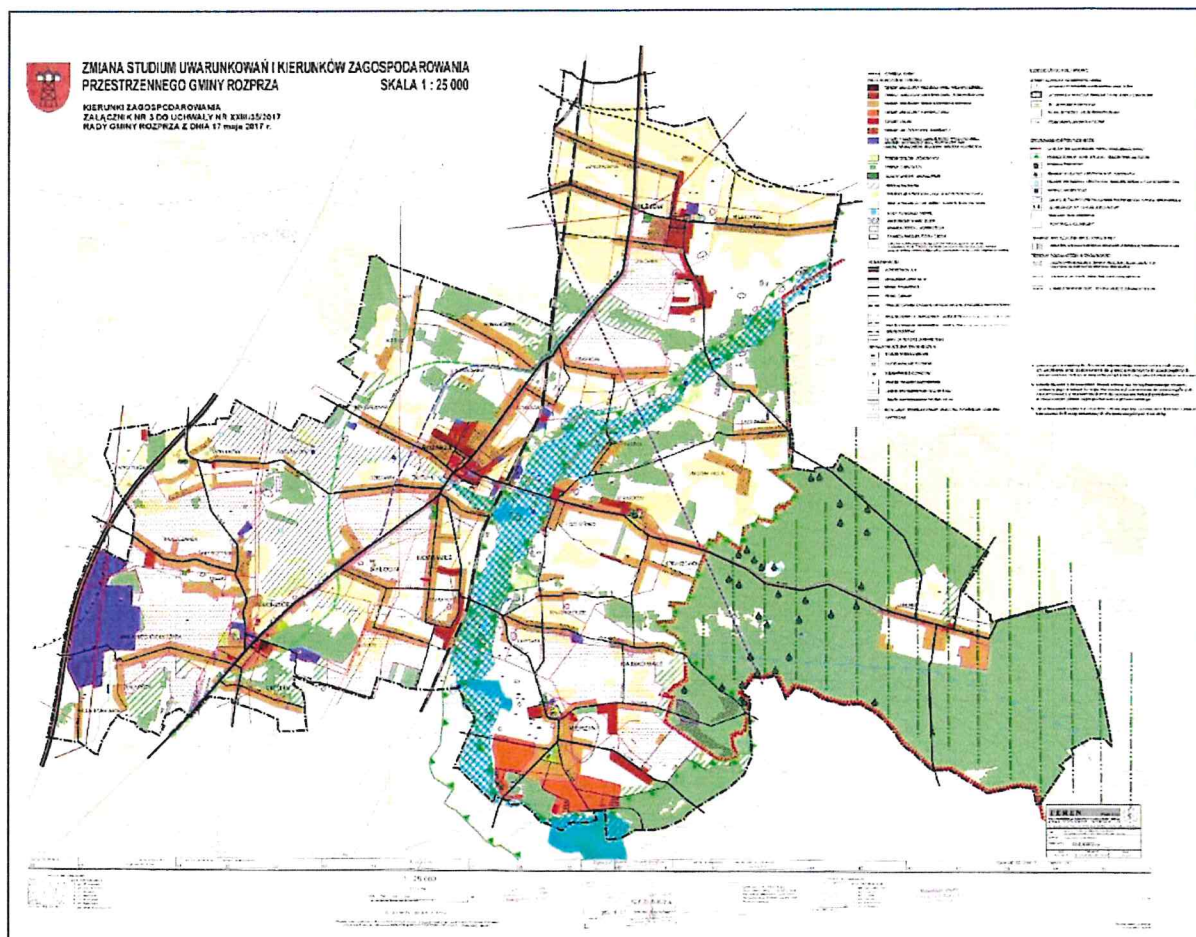
Pozostałe tereny w Gminie nie są objęte miejscowymi planami zagospodarowania przestrzennego.

Zmiana zagospodarowania takich terenów polegająca w szczególności na budowie obiektu budowlanego lub wykonaniu innych robót budowlanych wymaga ustalenia warunków zabudowy terenu w drodze decyzji administracyjnej.

W okresie 2017-2019 Gmina Rozprza wydała **445 decyzji o warunkach zabudowy terenu**. W tym samym czasie Starostwo Powiatowe w Piotrkowie Trybunalskim wydało – w oparciu o decyzje o warunkach zabudowy terenu - 247 decyzji o pozwoleniu na budowę budynków na terenie gminy Rozprza (80 decyzji w 2017 r., 85 – w 2018 r. i 82 w 2019 r.).

Kierunki zagospodarowania przestrzennego Rozprzy prezentuje mapa poniżej, a informacje o decyzjach o warunkach zabudowy i zagospodarowaniu terenu – poniższa tabela.

Mapa 5: Mapa kierunków zagospodarowania przestrzennego w gminie Rozprza



Źródło: Studium uwarunkowań i kierunków zagospodarowania przestrzennego Gminy Rozprza

Tabela 53: Decyzje o warunkach zabudowy terenu w latach 2017-2019

Lp.	Nazwa	2017	2018	2019	Razem
1	Bagno	1	-	-	1
2	Biała Róża	-	-	-	0
3	Białocin	2	3	2	7
4	Bryzki	4	5	-	9
5	Budy Porajskie	-	1	-	1
6	Cekanów	3	3	3	9
7	Gieski	1	1	2	4
8	Ignaców	11	10	11	32
9	Janówka	3	4	4	11
10	Kisiele	1	-	4	5
11	Kęszyn-Dzięciary	-	4	4	8
12	Longinówka	24	12	12	48
13	Lubień	7	6	2	15
14	Łazy Duże	3	-	4	7

Lp.	Nazwa	2017	2018	2019	Razem
15	Łochyńsko	6	4	2	12
16	Magdalenka	3	2	1	6
17	Mierzyn	9	1	8	18
18	Milejowiec	8	4	3	15
19	Milejów	7	6	7	20
20	Niechcice	12	3	6	21
21	Pieńki	2	-	4	6
22	Rajsko Duże	1	2	1	4
23	Rajsko Małe	1	4	-	5
24	Romanówka	3	1	3	7
25	Rozprza	24	15	21	60
26	Stara Wieś	21	17	13	51
27	Kol. Stefanówka	-	-	2	2
28	Straszów	8	5	2	15
29	Świerczyńsko	1	2	-	3
30	Truszczanek	1	2	3	6
31	Wola Niehcicka Stara	6	5	5	16
32	Wroników	3	7	6	16
33	Zmożna Wola	1	3	1	5
	Razem	177	132	136	445

Źródło: Dane własne Gminy Rozprza

18.4.2. Infrastruktura techniczna Gminy

18.1. 4.2.1. Infrastruktura i gospodarka wodno-ściekowa

Rozprza posiada **dobrze rozwinięty system zbiorowego zaopatrzenia w wodę**. Gmina jest prawie **w 100% zwodociągowana**; dostęp do sieci wodociągowej mają wszystkie miejscowości w gminie. Na terenie gminy znajdują się **4 ujęcia poboru wody i stacje wodociągowe** w miejscowościach: Białocin, Milejów, Mierzyn, Lubień.

Czynna sieć wodociągowa na terenie Rozprzy wynosiła w 2019 r. **169,2 km**. W 2019 r. z wodociągów korzystały 12 202 osoby, co stanowi **99,2% ludności Gminy**. **Aż 95,1% budynków mieszkalnych** w gminie (3642) podłączonych było do sieci wodociągowej.

Długość sieci wodociągowej, liczba przyłączonych do sieci wodociągowej budynków oraz liczba przyłączy do sieci w okresie 2015-2019 prezentuje poniższa tabela.

Tabela 54: Sieć wodociągowa w Gminie Rozprza w latach 2015-2019

Wskaźnik	Jednostka miary	Lata				
		2015	2016	2017	2018	2019
Długość sieci wodociągowej	km	168,5	168,9	168,9	169,2	169,2
Przyłącza prowadzące do budynków mieszkalnych i zbiorowego zamieszkania	szt	3 473	3 508	3 530	3 580	3 642
Liczba podłączonych do sieci budynków mieszkalnych w budynkach mieszkalnych ogółem	%	95,4	94,8	93,8	94,5	95,1

Źródło: Dane GUS, Bank Danych Lokalnych

Rozprza posiada komunalny system odprowadzania i unieszkodliwiania nieczystości płynnych, obejmujący m.in. **kanalizację sanitarną**. Łączna długość sieci kanalizacyjnej w Rozprzy wynosi **14,4 km**. Zorganizowanymi systemami kanalizacyjnymi objęte są miejscowości: Rozprza, Magdalenka, Milejów i Niechcice. Do sieci przyłączonych jest jedynie 14% budynków na terenie Rozprzy (wartość ta pozostaje na stałym poziomie od 2015 r.).

W gminie występuje więc duża dysproporcja między rozwojem systemu wodociągowego a rozwojem systemu odprowadzenia ścieków.

Możliwość korzystania ze zbiorczej kanalizacji sanitarnej ma jedynie **22,9%** mieszkańców Rozprzy (w 2019 r. z sieci kanalizacyjnej korzystało 2 810 mieszkańców). Pozostali mieszkańcy gromadzą ścieki w szczelnych zbiornikach (szamba). Liczba szczelnych zbiorników na ścieki rośnie od 2015 r., podobnie jak i liczba przydomowych oczyszczalni ścieków (**co świadczy o wzroście świadomości ekologicznej mieszkańców**).

Tabela 55: Liczba zbiorników bezodpływowych i przydomowych oczyszczalni ścieków w Gminie w latach 2015-2019

Wskaźnik	Jednostka miary	Lata				
		2015	2016	2017	2018	2019
Zbiorniki bezodpływowe	szt	1712	1747	1782	1800	1848
Oczyszczalnie przydomowe	szt	250	296	325	355	391

Źródło: Dane GUS, Bank Danych Lokalnych

W Rozprzy działają **4 oczyszczalnie ścieków**. Nieczystości z terenu Rozprzy i Magdalenki odbiera **komunalna, biologiczna oczyszczalnia ścieków w Rozprzy**, rozbudowana w 2009 roku. W 2019 r. korzystało z niej **23% mieszkańców** gminy (2838 osób).

W Gminie **zlokalizowane są także trzy mniejsze komunalne oczyszczalnie ścieków**: w Milejowie (obsługująca tylko tę miejscowość), w Niechcicach (obsługuje Niechcice i może przyjmować ścieki dowożone) i Straszowie (obsługuje tylko Szkołę Podstawową w Straszowie).

W gminie funkcjonują **2 stacje zlewne dla ścieków dowożonych.**

60,39% negatywnie ocenia **stan i funkcjonowanie sieci wodociągowej i kanalizacji.** Przeciwnego zdania jest **18,81%** mieszkańców Gminy, biorących udział w badaniu.



Zdjęcie: budowa kanalizacji w m. Rozprza

18.2. 4.2.2. Infrastruktura i gospodarka odpadami

Głównym producentem odpadów na terenie Gminy Rozprza są gospodarstwa domowe (w 2019 r. na terenie Rozprzy zebrano 799,9 ton odpadów, w tym 691 ton odpadów z gospodarstw domowych -86% wszystkich odpadów). Działające na terenie Gminy firmy i instytucje są producentem stosunkowo niewielkiej ilości odpadów.

Od 2016 r. w Rozprzy funkcjonuje **1 punkt selektywnego zbierania odpadów komunalnych.** PSZOK przyjmuje wyłącznie odpady segregowane od właścicieli nieruchomości położonych w Rozprzy; nie przyjmuje odpadów zmieszanych oraz odpadów powstałych w wyniku prowadzenia działalności gospodarczej.

Odpady z gminy trafiają do dwóch składowisk odpadów:

- **odpady niesegregowane** trafiają na składowisko odpadów komunalnych w Radomsku znajdujące się na terenie gminy Radomsko w powiecie radomszczańskim

- **odpady segregowane** trafiają do sortowni znajdującej się na terenie Firmy „JUKO” w Piotrkowie Trybunalskim a następnie do recyklingu.

Odpady z gminy trafiają do składowisk odpadów za pośrednictwem firm zajmujących się zbiórką odpadów. Wykaz firm współpracujących z Gminą w ww. zakresie w 2019 r. prezentuje tabela poniżej.

Tabela 56 : Wykaz firm współpracujących z Rozprzą w zakresie odbioru odpadów w 2019 r.

Lp.	Nazwa odpadu	Nazwa firmy	Adres firmy
1	Opakowania z papieru i tektury	Eko-Mar Marek Sońta	Rokiciny
		JUKO Sp. z o.o.	Piotrków Trybunalski
		PHU Grzegorz Wojtala	Radomsko, Filia Wola Krzysztoporska
2	Opakowania z tworzyw sztucznych	PGK Sp. z o.o.	Płoszów
		Energo Recykling Jakub Jarzecki	Wola Krzysztoporska
		JUKO Sp. z o.o.	Piotrków Trybunalski
		PHU Grzegorz Wojtala	Radomsko, Filia Wola Krzysztoporska
		Eko Region	Bełchatów
3	Opakowania ze szkła	JUKO Sp. z o.o.	Piotrków Trybunalski
		PGK Sp. z o.o.	Płoszów
4	Zużyte opony	PGK Sp. z o.o.	Płoszów
		TOP GUM	Tomaszów Mazowiecki
5	Lampy fluorescencyjne i inne odpady zawierające rtęć	MB Recykling Sp. z o.o.	ul. Wrzosowa 60 -065 Micigózd
6	Urządzenia zawierające freony	MB Recykling Sp. z o.o.	ul. Czarnowska 56, 26-065 Piekoszów
7	Zużyte urządzenia elektryczne i elektroniczne zawierające niebezpieczne składniki	MB Recykling Sp. z o.o.	Piekoszów
8	Inne zużyte urządzenia elektryczne i elektroniczne	MB Recykling Sp. z o.o.	Piekoszów
9	Inne odpady nieulegające biodegradacji	PGK Sp. z o.o.	Płoszów
10	Niesegregowane (zmieszane) odpady komunalne	PGK Sp. z o.o.	Płoszów
11	Odpady wielkogabarytowe	PGK Sp. z o.o.	Płoszów
		Eko Centrum	Radomsko

Źródło: dane własne gminy Rozprza

50,49% badanych mieszkańców negatywnie ocenia **stan czystości i porządku oraz gospodarowanie odpadami w gminie** Przeciwnego zdania jest **26,73%** mieszkańców Gminy, biorących udział w badaniu.

18.3. 4.2.3. Infrastruktura gazowa i elektroenergetyczna

Energia elektryczna dostarczana jest mieszkańcom gminy Rozprza magistralnymi napowietrznymi liniami 15 kV, wyprowadzonymi ze stacji 110/15 kV:

- Piotrków Wschód – zlokalizowanej przy ulicy Działkowej w Piotrkowie Trybunalskim,
- Gorzkowice - zlokalizowanej przy ulicy Przemysłowej w Gorzkowicach.

Przez teren gminy przebiega także napowietrzna linia 110 kV „Piotrków Wschód – Piaski”.

Istniejący system zasilania Gminy Rozprza liniami 15 kV zapewnia zaopatrzenie w energię elektryczną mieszkańcom zarówno obecnie, jak i w przyszłości (linie dają możliwość przesyłu energii odpowiadającej zwiększonemu zapotrzebowaniu na energię elektryczną).

Energię elektryczną gmina nabywa we współpracy m.in. z powiatem piotrkowskim (wspólny przetarg).

Przez tereny gminy Rozprza przebiega gazociąg wysokiego ciśnienia DN 350 MOP 3,2 MPa relacji Piotrków Trybunalski – rz. Warta oraz nieczynnny gazociąg DN 350. Na obszarze Gminy **brak jest jednak sieci gazowej**. Mieszkańcy zaopatrują się w gaz indywidualnie poprzez zakup i wymianę butli gazowych zawierających propan-butan (LPG).

Na terenie gminy **nie występują scentralizowane źródła ciepła**. Zaopatrzenie w ciepło realizowane jest przez mieszkańców indywidualnie, poprzez domowe piece i systemy grzewcze opalanych w większości paliwami tradycyjnymi. Zakłady użyteczności publicznej ogrzewane są z kotłowni własnych olejowych bądź węglowych. **Systemy ciepłownicze są źródłem zanieczyszczeń powietrza, tzw. niskiej emisji, która bywa szczególnie uciążliwa w przypadku spalania odpadów.**

18.4. 4.2.4. Infrastruktura telekomunikacyjna i internet

W Gminie Rozprza istnieje rozbudowana sieć telefonii stacjonarnej i komórkowej: linia światłowodowa przebiegająca wzdłuż drogi Piotrków – Kamieńsk, linia kablowa w rejonie Janówki i Milejowic przebiegająca na kierunku wschód – zachód, dwa maszty telefonii komórkowej (różnych operatorów) w Rozprzy oraz jeden w Lubieniu. Ponadto przez teren gminy przebiega pas radiolinii relacji Majków – Radomsko.

Mieszkańcy gminy Rozprza **mają możliwość podłączenia się do sieci internetowej**. Większość mieszkańców ma dostęp do Internetu stacjonarnego. Pozostali mieszkańcy mają dostęp do Internetu mobilnego.

45,54% badanych mieszkańców jest niezadowolony ze stopnia dostępności do Internetu. Przeciwnego zdania jest **36,63%** mieszkańców Gminy, biorących udział w badaniu.

18.5. 4.2.5. Infrastruktura drogowa

Infrastrukturę drogową w Rozprzy tworzą:

- a) drogi krajowe: Nr 1, Nr 91
- b) drogi powiatowe: 1514E, 1515E, 1516E, 1519E, 1520E, 1521E, 1525E Relacji Biała–Łęczno – o nawierzchni utwardzonej o długości **59,2 km**, w tym o nawierzchni twardej ulepszonej **56,7 km**
- c) drogi gminne o nawierzchni utwardzonej o łącznej długości **76,5 km**, w tym o nawierzchni twardej ulepszonej **56,2 km**



Ponadto w obszarze gminy występuje szereg dróg o statusie dróg wewnętrznych, które spełniają ważną funkcję obsługi terenów i zagospodarowania. **Jakość techniczna wielu dróg jest niewystarczająca.** Niektóre drogi gminne wymagają **remontów i napraw**, część dróg lokalnych jest **niewyutwardzona**. W wielu miejscach brakuje chodników.

W gminie nie ma ścieżek rowerowych.

Jakość i stan dróg lokalnych została oceniona przez mieszkańców Gminy jako niewystarczająca (74,25%). Aż **54,45%** uważa, że **stan dróg (i chodników) jest zły lub bardzo zły**, według **19,80%** mieszkańców pasuje się on na **średnim poziomie**.

18.6. 4.3. Uwarunkowania środowiskowe Rozprzy

18.7. 4.3.1. Sieć hydrograficzna. Gleby

Główna sieć hydrograficzna gminy oparta jest o rzekę Luciąża (dopływ Pilicy) i jej dopływ - Bogdanówkę. Na terenie gminy występują również rzeki Rajska, Jeziorka.

Ważnym elementem sieci hydrograficznej jest **zbiornik Cieszanowice** (powstały na rzece Luciąży), oddany do użytku w roku 1998 r. Zbiornik położony jest na terenach trzech gmin: Gorzkowice, Łęki Szlacheckie i Rozprza (przy południowej granicy). Ma 217,0 ha powierzchni, 7,34 mln m³ pojemności całkowitej i 6,38 mln m³ pojemności użytkowej oraz maksymalnie 12 m głębokości. Zbiornik stanowi **zasób wód wykorzystywanych do nawadniania terenów rolniczych, jest elementem ochrony przeciwpowodziowej, pełni funkcję retencyjną oraz rekreacyjną**. Jest również zbiornikiem zasilającym Małą Elektrownię Wodną o mocy 45 kW.

W sąsiedztwie zbiornika, w pobliżu miejscowości Mierzyn i Wilkoszewice znajduje się **kilka kompleksów stawów rybnych**. Na terenie gminy Rozprza występuje **15 zbiorników retencyjnych** znajdujących się w dorzeczu rzeki Wisły i zlewni rzeki.

Tereny wokół zalewu są niezagospodarowane (brak infrastruktury). Zalew otaczają głównie grunty prywatne.

W Rozprzy występują gleby średniej jakości: piaszczyste, piaszczysto-gliniaste i gliniaste (gleby bielcowe, rdzawe, brunatne i płowe). Znaczna część gleb przeznaczona jest pod **grunty orne**.

Na terenie Rozprzy występują złoża (Złoże „Mierzyn”, Złoże „Łazy Duże” - rekultywacja decyzja z dnia 2.09.2019, Złoże „Łazy Duże I”, Złoże „Wola Niechcicka Stara I”, Złoże „Wola Niechcicka Stara II”) surowców mineralnych w postaci kruszyw naturalnych (piaski kwarcowe, pospółki).

18.8. 4.3.2. Tereny zielone i formy ochrony przyrody

Tereny zielone w Rozprzy obejmują głównie grunty leśne, zajmujące aż **27,32 % powierzchni Gminy**. Dominującymi siedliskami w terenach leśnych są **bory sosnowe**. Lasy w Rozprzy zaliczone zostały do lasów ochronnych. Podstawowe kompleksy terenów leśnych stanowią zasadniczy komponent obecnych terenów chronionych i założenia docelowego w formie Obszaru Chronionego Krajobrazu.

Na terenie gminy istnieją **formy ochrony przyrody w postaci:**

- a) Otuliny Sulejowskiego Parku Krajobrazowego – 36 411 ha
- b) Użytków ekologicznych – łącznie 34,27 ha
- c) Pomników przyrody – 7 pomników przyrody

Przez gminę Rozprza biegnie również korytarz ekologiczny „Mazowsze- Polesie- południe”.

Istnienie na terenie gmin form ochrony przyrody wpływa na ograniczenia w ruchu budowlanym, w szczególności mieszkaniowym.

Stan i jakość środowiska naturalnego, w tym dostępność terenów zielonych, zbiorników wodnych, czyste powietrze, spokój i cisza są uważane przez mieszkańców Rozprzy za podstawowe czynniki wpływające pozytywnie na jakość życia w Gminie. Jednocześnie **57,42%** mieszkańców oceniło **stan środowiska naturalnego** jako **średni, dobry lub bardzo dobry**.

19.

4.4. Podsumowanie

Analiza danych statystycznych, uzupełnionych wywiadami z lokalnymi liderami oraz badaniami mieszkańców wykazała:

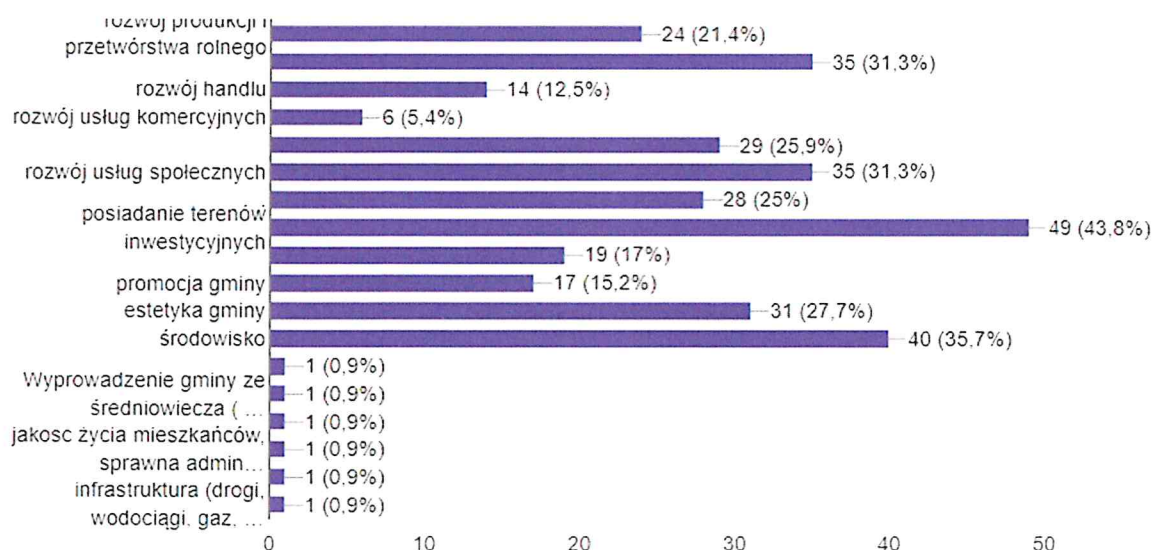
- ⬇️ Dobłą dostępność komunikacyjną Gminy – bliskość drogi krajowej nr 1 i autostrady
- ⬇️ Niewystarczająco rozwiniętą sieć dróg gminnych
- ⬇️ Niską jakość dróg gminnych
- ⬇️ Dobrze rozwiniętą sieć wodociągowa, elektryczną i telekomunikacyjną
- ⬇️ Słabe uzbrojenie gminy w infrastrukturę kanalizacyjną, brak sieci gazowej
- ⬇️ Niewielkie pokrycie terenu gminy miejscowymi planami zagospodarowania przestrzennego
- ⬇️ Dużą powierzchnia terenów zielonych
- ⬇️ Niewielkie obszary objęte formami ochrony przyrody
- ⬇️ Niezagrożone środowisko przyrodnicze
- ⬇️ Dobłą jakość powietrza
- ⬇️ Niską świadomość ekologiczną mieszkańców
- ⬇️ Niekontrolowane odprowadzanie ścieków i odpadów stałych

Załącznik 2: WYNIKI badania ankietowego mieszkańców Gminy Rozprza

Wyniki Badania opinii społecznej dotyczące kierunków rozwoju, potrzeb społecznych i warunków życia w gminie

[112 odpowiedzi mieszkańców-zachowana oryginalna plisowania z ankiet]

1. Co Pani/Pana zdaniem jest najważniejsze dla społecznego i gospodarczego rozwoju Gminy (proszę wskazać nie więcej niż 3 czynniki kluczowe dla rozwoju Gminy)



2. Co jest największą szansą dla rozwoju Gminy?

rolnictwo
Zaangażowane społeczeństwo
Zalew Cieszanowicki
Wykorzystanie potencjału dobrej lokalizacji gminy
Położenie geograficzne i strefa ekonomiczna oraz rozwój działalności gospodarczej
Szansą jest układ dróg i linii kolejowej, które przechodzą przez naszą gminę, "wymuszając" do przejazdu przez nią.
Położenie w centrum Polski przy ważnych drogach krajowych.
Mieszkania i turystyka
Rekreacja
Infrastruktura drogowa i tereny inwestycyjne.
Promocja
położenie

Rozwój turystyczny a co za tym idzie handel
Otwieranie miejsc pracy
Tereny na inwestycje
Inwestycje firm
Stworzenie nowych miejsc pracy
strefa ekonomiczna
Zmiana nie których radnych. A dlatego iż najpierw chcą nowego chodnika a następnie domagają się instalacji gazowej co spowoduje zniszczenie tego co już zrobiono gdzie jest sens jak robicie takie inwestycje to cola gmina powinna z tego korzystać a nie ciągle jak nie Longinówka to milejowa i Janówka a gdzie w tym Rozprza i mieszkańcy
Tereny inwestycyjne
Pozyskanie inwestorów do terenów inwestycyjnych tak jak robi to np Wola Krzysztoporska
Stworzenie miejsc pracy
Lokalizacja
Posiadanie terenów inwestycyjnych
Teren po dawnym zakładzie w Niechcicach
Szanowanie mieszkańców, a w tej gminie to kuleje
Trasa A1 przebiegająca przez Gminę
Brak kumoterstwa
nowe, inne podejście do spraw ochrony środowiska, dotyczy braku workow na popiół; załatwianie spraw w gminie; likwidacja ZGK, nowe władze spoza układu, brak dofinansowania do oświaty; traktowanie oświaty jak "kuli u nogi".
Rozbudowa kanalizacji oraz gazu dla mieszkańców
Wykorzystanie przez inwestorów terenu podstrefy ŁSSE wraz z powstaniem nowych miejsc pracy dla tutejszej społeczności
Strefa ekonomiczna
Miejsca pracy
Wybory w których uda się zmienić władzę w gminie.
Wszelkie usługi społeczne, integrujące ludzi, kulturalne
Łódzka Strefa Ekonomiczna - tereny z Gminy Rozprza do niej należące, do zagospodarowania przez potencjalnych inwestorów
Inwestycja w ludzi
Promowanie młodych i ich pomysły marzenia na przyszłość
Promowanie gminy ukazując piękna czyste środowisko.

Dofinansowania unijne, projekty
Inwestycja w kapitał ludzki, czyli edukacja, szkolenia, umiejętność dostosowania się do wymogów rynku pracy, przeciwdziałanie uzależnieniom.
Turystyka
mieszkańcy
Otworzenie dużego zakładu produkcyjnego na terenach inwestycyjnych, który zasili gminną kasę z odprowadzanych podatków. Drugi aspekt to brak zjazdu z autostrady A1, gmina powinna dołożyć wszelkich starań aby taki zjazd powstał to leży w interesie przyszłych inwestorów oraz mieszkańców.
Inwestycje na wsiach
Inwestycje na wsiach
Pozyskiwanie dodatkowych funduszy na inwestycje
Kanalizacja, połączenia gazowe.
Promocja, tereny na budownictwo mieszkalne, Zalew Cieszanowski - turystyka i rekreacja
Pozyskanie inwestorów w celu otwarcia nowych miejsc pracy.
Wspieranie przedsiębiorców lokalnych
tereny inwestycyjne, pozyskiwanie funduszy z Unii Europejskiej, zwiększenie ilości przedsiębiorstw na terenie gminy
Inwestycje
Zwiększenie terenów inwestycyjnych, gazyfikacja miejscowości
Infrastruktura (drogi, wodociągi, gaz, kanalizacja), która przyciągnie firmy i nowych mieszkańców.
powstanie terenów inwestycyjnych, rozwój przedsiębiorczości
Dobra lokalizacja
Odpowiednia promocja Gminy i pozyskiwanie funduszy na jej rozwój.
Stworzenie miejsc pracy dla mieszkańców, inwestowanie w oświatę, inwestowanie w nowe osiedla. Gmina jest atrakcyjna dla osób, które chcą mieszkać we własnym domu, niedaleko od miasta (świadczą o tym coraz większa liczba osób budujących), wykorzystanie terenów pod inwestycje.
Promocja gminy
Przy obecnym trendzie wyludniania się miast szansą jest posiadanie terenów przeznaczonych na budownictwo mieszkaniowe.
Przy obecnym trendzie wyludniania się miast szansą jest posiadanie terenów przeznaczonych na budownictwo mieszkaniowe.
podnoszenie atrakcyjności inwestycyjnej gminy
Rozwój gospodarczy.
inwestycje

Inwestycje
mieszkańcy
Jak najszersze wykorzystanie środków unijnych kierowanych do mieszkańców fizycznych jak również lokalnych przedsiębiorców
Młodzi, wykształceni mieszkańcy.
Rozwój inwestycji dający miejsca pracy oraz podatek dla Gminy
Większa infrastruktura
Pozwolenia na wejście firm inwestycyjnych, co zwiększy liczbę miejsc pracy
Dobre wykształcenie dla młodzieży.
Młodzi ludzie
Zmiana wójta
Pozyskanie nowych przedsiębiorców
Strefy ekonomiczne
Rozwój turystyki i terenów rekreacyjnych wokół zbiornika wodnego Cieszanowice
włączenie się mieszkańców w życie gminy, rozwój terenów rekreacyjnych

3. Co jest najsilniejszą mocną stroną Gminy?

lokalizacja
Opinia publiczna, marketing
Bliskość głównych tras
Położenie
Wójt
Najsilniejszą stroną jest stan dróg, a także bogactwo historyczne gminy
Położenie w centrum Polski przy ważnych drogach krajowych.
Parafia i kościół
Zalew Cieszanowicki
Położenie przy linii kolejowej, drodze A1 i bliskość Piotrkowa Trybunalskiego.
Bliska lokalizacja trasy A1, lotniska
młodzi ludzie

Zalew cieszanowic i możliwości jakie niesie za sobą
Bliskość trasy a1
Dobry gospodarz
Położenie
Doskonała lokalizacja oraz infrastruktura drogowa
lokalizacja
Położenie obok A1
Brak
Możliwość Rozwoju
Lokalizacja
Mieszkańcy, którzy chcą jak najlepiej dla rozwoju gminy.
Tej gminy- nic
Położenie
Pobieranie podatków
Działalność OSP, działalność niektórych stowarzyszeń i organizacji.
Dobra lokalizacja
Duży nacisk na inwestycje drogowe
Bliskość trasy a1
infrastruktura
Lokalizacja.
nie wiem
Placówki oświatowe (szkoły podstawowe, przedszkola), obiekty sportowe (stadion, hale sportowe przy szkołach)
Nic
Położenie miejscowości Rozprza
Najsilniejsza strona gminy jest dobrze zadbane miejscowość Rozprza.
Myślenie o przyszłości, planowanie działań wykraczające poza kadencję wojta i rady gminy
położenie - dobre skomunikowanie z Piotrkowem, bliskość ważnych dróg, sieć kolejowa
Położenie w głównym ciągu komunikacyjnym autostrady A1 niestety bez możliwości zjazdu. Drugą rzeczą którą powinniśmy promować to aspekt historyczny. Jesteśmy jedną z najstarszych miejscowości w polsce. Dlatego przy wieździe do miejscowości powinien podróżujących witać duży banner informujący ich o tym, dodatkowo tereny wokół przydrożnego stawu powinny zostać zagospodarowane i stać się wizytówką miejscowości.

Fontanna
Fontanna
Trudno stwierdzić
Lokalizacja, tereny leśne
Lokalizacja, lasy, zalew
Lokalizacja.
Położenie
bezpartyjny wójt
Napływ młodych ludzi i jednocześnie rozbudowa mieszkaniowa
Położenie
Dobry układ komunikacyjny
Lokalizacja
potencjał ludzki
Bezpieczeństwo
Nie mam zdania
Położenie
Położenie
Dobre połączenia komunikacyjne - droga krajowa oraz kolej. Przy rozwoju kolei i nowej siatce połączeń jest to szansa dla mieszkańców regionu do podejmowania pracy dalej od domu.
Dobre połączenia komunikacyjne - droga krajowa oraz kolej. Przy rozwoju kolei i nowej siatce połączeń jest to szansa dla mieszkańców regionu do podejmowania pracy dalej od domu.
podejmowanie inwestycji typu budowa i modernizacja dróg, obiektów
Dbanie o budowę dróg.
estetyka gminy
Mieszkańcy
lokalizacja - bliskość ważnych dróg i Piotrkowa oraz linia kolejowa, atrakcyjne tereny do wypoczynku
Nie potrafię wskazać
Położenie Gminy przy głównych szlakach komunikacyjnych.
Tereny rekreacyjne
Nie znam odpowiedzi

Przedsiębiorczość obywateli.
Młodzi ludzie
Nic
Lokalizacja
Położenie geograficzne, blisko planowanej S12,
Brak
położenie i drogi

4. Co jest największym zagrożeniem dla rozwoju Gminy?

brak miejsc pracy
Źle rozplanowane inwestycje
Bezczynność w pozyskiwaniu środków zewnętrznych
Brak gospodarności i wspólnego działania dla rzeczywistego dobra mieszkańców gminy
Ewentualnie Brak środków finansowych
Największym zagrożeniem mogą być rosnące podatki dla mieszkańców
Marginalizowanie ze strony władz wojewódzkich
Rada gminy i wójt nie mieszkający w naszej gminie
Biurokracja
Brak inwestycji i miejsc pracy.
Kumoterstwo, brak inicjatyw gospodarczych
stagnacja gospodarcza
Nie wiem
Nic nie robienie
Politycy
Brak pracy i wyprowadzanie się do miast
Starzejące się społeczeństwo, młodzi ludzie dobrze wykształceni nie osiedlają się w Rozprzy.
osoby wykorzystujące stanowisko prezesa euroaktywnych
Tworzenie mafii rodzinnych w sektorze gmina,szkola,czy zakład gospodarki komunalnej
Emigracja ludności

Siedzenie na tyłku włodarzy i czekanie na cud.
Brak miejsc pracy
Brak infrastruktury technicznej
Brak handlu, terenów inwestycyjnych
Brak szacunku dla obywateli
Podatki
Promowanie tylko wybranych wsi
Brak pozyskiwanych środków z zewnątrz. Osoby zajmujące się tym, dbają tylko o własne interesy.
Brak miejsc pracy, inwestycji
Niewystarczające dofinansowanie przez Rząd kosztów oświaty
rynek Rozprzy wyremontowany natomiast na ławkach cały czas to samo "towarzystwo"...
wyjazd młodych do większych miast
Nierzetelne zarządzanie, niekompetencja gminnych decydentów, lokalne układy.
brak miejsc dla młodych ludzi- sali gimn, boisk, placów zabaw, kawiarki, klubu, miejsc na spotkania dla młodych ludzi, młodych rodzin, brak imprez kulturalnych, społecznych
Brak inwestorów zewnętrznych, którzy zasililiby finansowo budżet gminy poprzez wnoszone podatki
Obecny wójt
Bezrobocie
Drogi w opłakanym stanie szczególnie te na wsiach
Brak pomysłu na problemy społeczne: brak mieszkań socjalnych, niedostatek infrastruktury społecznej, tj. kontenery mieszkalne, aczkolwiek może to wynikać z niezamożności gminy
Wszechobecne śmieci.
polityka, degradacja środowiska
Brak środków z podatków. Wymagania mieszkańców rosną a nie ma z czego brać. Brakuje inwestorów oraz infrastruktury oraz dróg dojazdowych do terenów inwestycyjnych. To powinien być priorytet a nie budowanie dróg w polu pomiędzy Longinówką a Milejowem.
Tak wzmożony ruch jak dotychczas na drodze krajowej.
Tak wzmożony ruch jak dotychczas na drodze krajowej.
Wybiórczy tryb działania. Brak odpowiedzi na postulaty mieszkańców
Zanieczyszczenie środowiska (dziłkie wysypiska śmieci, "kopciuchy")
Brak nowych zakładów pracy.

Wójt, który nie jest mieszkańcem gminy
decyzje rządowe
Brak przemysłu i innych źródeł dochodu dla gminy
Wyludnienie
Brak umiejętności pozyskania funduszy europejskich.
brak środków finansowych
Działania ukierunkowane politycznie
Skutki pandemii Covid - 19
Zadłużenie
Finanse
Nierównomierny rozwój gminy, nierówny dostęp do usług kulturalnych i społecznych. Inwestycje skupione wokół tych samych terenów - unowocześnia się oświetlenie w jednym miejscu, bez planu inwestycji tego typu w miejscowościach bez oświetlenia (to samo dotyczy chodników, dróg, przedszkoli..). W jednym miejscu jest coraz ładniej, ale w drugim tereny ulegają całkowitej degradacji.
Brak inwestycji proekologicznych - brak jest zainteresowania gminy realizacją projektów OZE, w których beneficjentami mogliby być mieszkańcy gminy.
Nierównomierny rozwój gminy, nierówny dostęp do usług kulturalnych i społecznych. Inwestycje skupione wokół tych samych terenów - unowocześnia się oświetlenie w jednym miejscu, bez planu inwestycji tego typu w miejscowościach bez oświetlenia (to samo dotyczy chodników, dróg, przedszkoli..). W jednym miejscu jest coraz ładniej, ale w drugim tereny ulegają całkowitej degradacji.
Brak inwestycji proekologicznych - brak jest zainteresowania gminy realizacją projektów OZE, w których beneficjentami mogliby być mieszkańcy gminy.
Rozwój gminy była zrównoważony ,nie doprowadził do degradacji środowiska naturalnego
Populizm, kumoterstwo, nepotyzm.
bardzo słaba gospodarka odpadami
Zanieczyszczenie środowiska.
rolnictwo przemysłowe, degradacja środowiska, zadłużenie gminy
Nie wiem
Wyprowadzanie się z Gminy młodych ludzi.
Brak miejsc pracy w okolicy
Zatrudnianie ludzi niekompetentnych ... znajomych , z rodziny...
Brak perspektyw rozwoju oraz znalezienia dobrze płatnej pracy na terenie gminy.
Kolesiostwo

Polityczne aspiracje strażaków z Rozprzy
Brak organizacji
Brak wjazdu na autostradę A1
Brak sensownego kierunku rozwoju, brak chodników i ścieżek rowerowych
Rozwój terenów przeznaczonych na hodowlę trzody chlewnej, która jest uciążliwa dla mieszkańców okolicy i utrudnia im normalne funkcjonowanie w sezonie letnim i nie tylko. Przykładem może być przedsiębiorca w gminie rozprza, który ma śączki odprowadzone z chlewni bezpośrednio do ziemi, przez co smród jest nie do wytrzymania przez większą część roku.
wyjazd mieszkańców

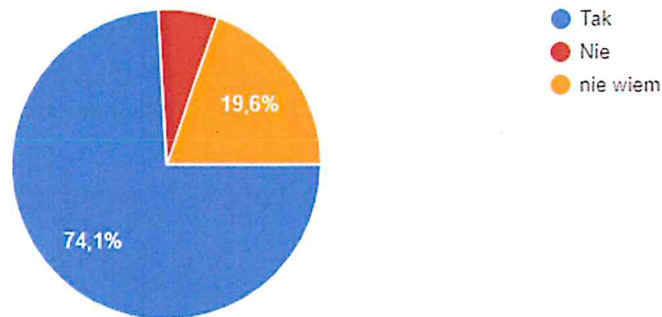
5. Jakie potrzeby i oczekiwania powinny być zaspokojone w przyszłych latach, aby młode pokolenie mieszkańców Gminy chciało pozostać w Gminie?

nowe miejsca pracy
Rozwój społeczny, innowacje w gminie
Opieka dla maluchów i seniorów
Ściągnięcie inwestorów na teren gminy
Budownictwo mieszkaniowe , żłobki oraz praca i drogi
Dobra edukacja, infrastruktura światłowodowa, kanalizacyjna dostępna dla każdego
Miejsca pracy
Mieszkania i infrastruktura drogowa
Ściągnięcie inwestora
Rozwój infrastruktury mieszkaniowej, wodociągi, kanalizacja, gazyfikacja i miejsca pracy.
Rozwój przemysłu lokalnego, pomoc małym przedsiębiorcom
zwiększenie liczby miejsc pracy i zamieszkania mieszkańia dla młodych
Ciężko określić
Szansa na rozwój miejsca pracy
Praca dla młodych
Promocja firm i pracy w gminie
Rozwój gospodarki
zaferowanie pracy
Podstawa opłaty komunalne cennik jest identyczny co w dużych miastach
Poprawa warunków mieszkaniowych - gazociąg, kanalizacja.
Możliwości życia w cywilizowanych warunkach nie jak do tej pory.
Możliwość rozwoju zawodowego
Zapewniona infrastruktura techniczna

Drogi
Rozwój przemysłu, handlu, większa ilość terenów inwestycyjnych
Obiekty sportowe
Budowa dróg, bo takich dziór nie było nawet za czasów Łokietka
Miejsca pracy, mniejsze koszty życia
Zmniejszenie kosztów utrzymania w naszej gminie
Rozwój innych miejscowości niż Rozprza i Mierzyn, lekarze specjaliści, gabinety stomatologiczne.
Zwiększenie budownictwa mieszkaniowego, rozbudowa kanalizacji, doprowadzenie gazu, wymiana piecy, które kopca, dbanie o środowisko.
Dalszy rozwój infrastruktury drogowej, oświetleniowej, kanalizacyjnej.
Miejsca pracy, zielone przestrzenie (aleje/parki/ścieżki rowerowe)
Miejsca pracy, infrastruktura, miejsca rekreacyjne (sportowe)
Inwestycje w miejsca pracy, których w gminie brak (gmina i jednostki jej podległe są największym pracodawcą).
Sala gimn, siłownia, choć mały basen plac zabaw, kawiarnia, propozycje spędzania czasu dla młodych ludzi
Przyciągnięcie inwestorów z zew, którzy stworzyliby nowe miejsca pracy
Mniejsze podatki, rozwój infrastruktury sportowej
Praca dla młodych
Największa potrzeba jest chociaż jeden orlik w gminie i na każdej wsi plac zabaw a dla młodzieży zewnętrzna siłownia.
Zwiększenie ilości miejsc pracy i możliwości rozwoju zawodowego
Polityka społeczna. Spojrzcie na gm kleszczów i próbujcie ich dogonić
Młodzi ludzie potrzebują ciekawie spędzić wolny czas, czyli: lokale gastronomiczne, siłownia, więcej wydarzeń kulturalnych. Rozwój usług i miejsca pracy.
Poza tym przyjazny urząd, aby szybko i sprawnie załatwić sprawy
Standard życia, jakość otoczenia - dobra infrastruktura (kanalizacja, wodociągi, światłowody, chodniki), dostęp do podstawowych usług publicznych, czyste środowisko i sprawna administracja. Broń boże żadnych domów ludowych (to jest potrzebne tylko politykom).
Po pierwsze kanalizacja oraz przejęcie przez gminę dróg wewnętrznych stanowiących dojazd od prywatnych ludzi co przyspieszy budownictwo i zwiększy dochody z podatków. Dotacje na fotowoltaikę oraz pompy ciepła, przez co nie trzeba będzie rozwijać sieci gazowej.
Wszelkie inwestycje na wsiach oraz budowa dróg.
Wszelkie inwestycje na wsiach oraz budowa dróg.
Poprawa jakości dróg, budowa bezpiecznych ciągów komunikacyjnych szczególnie w pobliżu szkół, dofinansowania dotyczące wymiany ogrzewania i inne działania proekologiczne
Poprawa infrastruktury, miejsc kulturalno-rozrywkowych
Rynek pracy, media (kanalizacja, gaz), gastronomia, rekreacja
Atrakcyjne miejsca pracy.
Więcej miejsc pracy
poprawa infrastruktury, tworzenie nowej miejsc pracy

Różnorodność inwestycji
Budowa infrastruktury - kanalizacja, gaz
Skanalizowanie i gazyfikacja wszystkich miejscowości
jw. Infrastruktura (drogi, wodociągi, gaz, kanalizacja), łatwo dostępne działki budowlane i/lub mieszkania, dobra komunikacja z Rozprzą, Piotrkowem, Bełchatowem, dostępne przedszkola, świetlice dla starszych dzieci i młodzieży, sklepy spożywcze.
Coś dla dzieci : Budowa np. skytpark ,aby dzieci i młodzież mogły spędzać ciekawie czas
miejsca pracy
Miejsca pracy
Możliwość znalezienia odpowiedniego zatrudnienia
Inwestowanie w szkoły, miejsca kultury, usługi, transport, przyjazne podatki
Rozwój kultury oraz miejsc pracy
Należy położyć nacisk na wzrost jakości życia - chodniki, oświetlenie, punkty przedszkolne (mieszkańcy północnej części gminy nie mogą skorzystać z przedszkoli gminnych ze względów logistycznych - i wożą dzieci do Piotrkowa Trybunalskiego). Ile jest dzieci w wieku 2-5 wg miejscowości, a ile jest miejsc przedszkolnych dostępnych dla tych mieszkańców?
Należy położyć nacisk na wzrost jakości życia - chodniki, oświetlenie, punkty przedszkolne (mieszkańcy północnej części gminy nie mogą skorzystać z przedszkoli gminnych ze względów logistycznych - i wożą dzieci do Piotrkowa Trybunalskiego). Ile jest dzieci w wieku 2-5 wg miejscowości, a ile jest miejsc przedszkolnych dostępnych dla tych mieszkańców?
rozwijanie bazy kulturalno-rozrywkowej, udział młodzieży w różnych przedsięwzięciach
Rozwój gospodarczy, zatrudnianie wg. umiejętności, a nie znajomości.
poparcie lokalnych firm co umożliwi zatrudnienie młodych pokoleń
Infrastruktura kulturalno - oświatową. Kanalizacja.
Gmina jako przestrzeń zamieszkania i życia powinna być przyjazna tzn. czyste środowisko, ład przestrzenny, dobra infrastruktura, sprawna administracja, możliwość rozwoju i zaspokojenia swoich potrzeb.
Stworzenie na terenie gminy lub w niedalekiej odległości atrakcyjnych miejsc pracy
Dobrze utrzymana infrastruktura techniczna (drogi, wodociągi, kanalizacja, itp.) oraz dobrej jakości usługi edukacyjne i zdrowotne.
Atrakcyjne miejsca pracy
Lepszy rozwój gospodarki a co za tym idzie dostęp do miejsc pracy których brakuje....
Nowe zakłady...miejsca pracy, oraz miejsca rekreacji, Skypark, miejsce spotkań dla młodych..
Atrakcyjne dla inwestorów warunki, aby było więcej miejsc pracy.
Mieszkania
Dbanie o drogi w gminie.
Zwiększenie lokalnej podaży na rynku pracy
Miejsca pracy, sprawne poruszanie się pomiędzy miejscowościami, komunikacja z Piotrkowem Tryb. Np. Do Kamieńska jeździ MPK nr.1 z Radomska. Do Rozprzy tylko busy.
Rozwój turystyki, rekreacji możliwości rozwoju
infrastruktura społeczna i sportowa

6. Czy planuje Pani/Pan mieszkać w gminie w ciągu następnych 7 lat?



7. Co Pani/Pana zdaniem wpływa pozytywnie na jakość życia w Gminie?

usługi rekreacyjne po godzinach pracy, plaża
Duży dostęp do terenów naturalnych
Nic
Utrzymanie w czystości i estetyce miejscowości
Nic szczególnego
W gminie żyje się gorzej bo gmina dba o tych co mieszkają w mierzynie itp a o innych wioskach zapomina
Srodowisko
Dobre połączenie i bliskość miasta.
Niskie podatki, rolnictwo, tereny zielone
Budowa dróg
W obecnych czasach niewiele
Gospodarz
Położenie i infrastruktura
Dużo możliwości do rozbudowy
Tylko sąsiedzi i mieszkańcy
Położenie względem Piotrkowa Trybunalskiego
Lokalizacja
Bezpieczeństwo mieszkańców
Otoczenie
Nic
Nic
Spokój
Integracja społeczna

Dobre zarządzanie Gminą i trafne inwestycje
coraz lepsze drogi, dobra komunikacja z a1 oraz piotrkowem trybunalskim
Nic takiego
Nic.
nie wiem, może to że to dobre miejsce blisko Piotrkowa
Skupione na terenie Rozprzy punkty usługowo-handlowe, wszystkie instytucje(urząd, kościół, policja, ośrodek zdrowia, straż szkoły, przedszkola) położone są w bliskim sąsiedztwie
W tej chwili nic
Cisza,spokój,czyste powietrze
Pozytywie w sumie to dostęp do firmowych sklepów DC lub biedronka
Dostępność usług, niezła infrastruktura, zwłaszcza ucieszyła mnie ostatnio ścieżka rowerowa (?) nad Zalew Cieszanowicki, dobre położenie geograficzne gminy, długofalowe planowanie działań gminy
Ciągle duża bioróżnorodność środowiska.
Centralnie położona Rozprza zapewniająca podstawowe potrzeby w zakresie towarów i usług a także administracji. Tereny rekreacyjne, lasy zbiorniki wodne. Korzystny układ komunikacyjny.
Dbałość o kulturę, aktywności organizowane w domach ludowych, bibliotekach oraz na stadionach.
Dobry dojazd do Piotrkowa oraz dostęp do wszystkich potrzeb na miejscu.
Dobry dojazd do Piotrkowa oraz dostęp do wszystkich potrzeb na miejscu.
Bliskość Piotrkowa
Lokalizacja
Lokalizacja, tereny zielone, nowe drogi
Zmiana otoczenia i wizerunku.
Wspólnota
modernizacja dróg
Położenie (zwłaszcza blisko Piotrkowa), możliwość zaspokojenia podstawowych potrzeb bez dalszych wyjazdów
Bliskość miasta
Bliskość dużego miasta
Wyłącznie indywidualnie stworzone zaplecze dla życia rodzinnego: dom i rodzina.
działalność kulturalna
Spokój, otoczenie
Według mnie jest to poczucie bezpieczeństwa; dobrze działa transport publiczny, na uwagę zasługuje oświata i działalność kulturalna.
Położenie
Położenie
położenie, skomunikowanie, niedaleka odległość od Piotrkowa Trybunalskiego
położenie, skomunikowanie, niedaleka odległość od Piotrkowa Trybunalskiego
Miła i życzliwa atmosfera w urzędach,pomoc w załatwianiu trudnych spraw

Infrastruktura
dobra komunikacja i usługi zlokalizowane w pobliżu
Rozwój inwestycji, miejsca pracy.
Dobre skomunikowanie z Piotrkowem. Centralnie zlokalizowana siedziba gminy z licznymi punktami usługowymi (sklepy, bank, poczta, hurtownie, biblioteka, urząd itp.). Dużo zieleni, lasy woda dające możliwość wypoczynku i relaksu dla każdego.
Poprawa infrastruktury drogowej, rozwijający się handel, usługi, dbanie o środowisko naturalne
Stan bezpieczeństwa na terenie Gminy
Bezpieczeństwo
Tereny
Nic
Duża ilość sklepów, Dom kultury
Warunki naturalne - cisza, spokój, lasy.
Lasy i pola, ścieżki polne
Dostępność do szkolnictwa, rozwój pasji dzieci,
Tereny, lasy i rzeka

8. Co wpływa negatywnie na jakość życia w Gminie?

brak miejsca pracy
Zła infrastruktura drogowa
Zanieczyszczenie powietrza przez bezmyślnych ludzi palących odpady w piecach domowych
Brak porozumienia między zarządzającymi a mieszkańcami, słaba komunikacja i współpraca z poszczególnymi sołectwami
Brak dobrych dróg
Brak w części Gminy dostępu do kanalizacji i sieci światłowodowej
Słaba jakość dróg gminnych
Wójt i Rada
Śmieci nad zalewem
Bezrobocie i brak dużych inwestycji.
Brud w lasach, niezagospodarowany zbiornik wodny Cieszanowice, który przyciąga z roku na rok coraz większe rzesze ludzi
że mało mieszkań
Ograniczenia covidowe
Większe podatki
Stan dróg krajowych
Korki

Brak miejsc pracy, bardzo niskie dochody mieszkańców
Brak komunikatywności z radnymi prośbą o drogę na ul..... Jest bez echa po powstaniu kolejnej firmy na piaskach odrazu znalazły się pieniądze na asfalt dziwne
Brak kanalizacji, miejsc pracy
złe gospodarowanie władz.
Słaba możliwość znalezienia zatrudnienia
Brak infrastruktury..słabo rozwinięte rozrywki
Brak możliwości rozwoju, znalezienia pracy
Dziurawe drogi
Opłaty za życie
Kumoterstwo
Wysokość opłat, brak specjalistów w ośrodkach zdrowia, zła gospidarka w gminie. Brak dbałości o ludność z gminy w zatrudnianiu, dulszczyna.
Obecnie zbyt duży ruch samochodowy, smog, brak miejsc pracy.
Mała ilość lokalnych przedsiębiorców i tym samym zbyt mała ilość miejsc pracy
słaba organizacja (przykładowo projekt dofinansowania PV), brak miejsc dla młodych (basen?), zamiast "wielofunkcyjnego" boiska przydałby się orlik z którego młodzież może całorocznie a nie tylko przez kilka miesięcy w roku
brak "atrakcji"
Fatalne zarządzanie gminą. Tworzenie dysproporcji - w niektórych miejscowościach wjazdy na pola są wyłożone kostką brukową, podczas gdy są wsie w których nie ma asfaltowej drogi.
mnóstwo aut na trasie
Brak kanalizacji, gazyfikacji, stan dróg
Zwiększanie podatków, kumoterstwo w urzędzie gminy
Hałas,zanieczyszczenie wód gruntowych i powietrza
Zaśmiecone środowisko (dużo śmieci) i menele w parku
Brak srodkow unijnych na fotowoltanike i nie radze sobie władz z negatywnymi opiniami
Mimo wszystko niewystarczający poziom sdukacji, brak indywidualnego podejścia do ucznia, ubóstwo, alkoholizm i przemoc w wielu rodzinach, niewystarczająca infrastruktura społeczna, zadłużenie gminy
Śmieci i smog zimową porą.
Niekontrolowany rozwój rolnictwa przemysłowego - uciążliwości odorowe i degradacja środowiska. Duże natężenie ruchu na krajowej 91 (brak obwodnic). Wydatkowanie środków budżetowych na niecelowe inwestycje - domy ludowe i wozy strażackie, które nie jeżdżą.
Na pewno jakość powietrza, brak dotacji na modernizację domów.
Brak pieniędzy w Gminie na ważne inwestycje
Brak pieniędzy w Gminie na ważne inwestycje
Stan powietrza, dróg, brak chodników
Brak mediów /gaz, kanalizacja /
Opieszałość policji, zakłócanie ciszy nocnej, wandalizm

Dymiące nocą kominy, nie można przewietrzyć pomieszczenia.

Brak miejsc pracy dla osób z wyższym wykształceniem

wysokość podatków

Jakość powietrza oraz wody.

Brak kanalizacji i gazociągu

Brak komunikacji publicznej z Rozprzą i Piotrkowem. Brak gazociągu i kanalizacji. Brak informacji dostępnej dla osób, które nie korzystają z internetu. Brak wsparcia dla osób starszych, pomimo utrzymującej się tendencji starzenia społeczeństwa - poza Rozprzą, ludzie starsi nie mają żadnej możliwości podtrzymywania aktywności społecznej i fizycznej, nie ma dla nich animatorów społecznych, nie ma nawet podstawowych informacji nt zagwarantowanego przez Państwo dostępu do opieki społecznej, nawet zbiórka i wywóz odpadów w 2021r. został zaplanowany na niemal każdy tydzień (do 2020 zbiórka różnego rodzaju odpadów odbywała się w tym samym dniu, co ułatwiało ludziom starszym i schorowanym przesunięcie koszy i worków z recyklingiem). Niniejsza ankieta elektroniczna jest doskonałym przykładem na bagatelizowanie mieszkańców niekorzystających z internetu, którzy stanowią większość społeczności gminnej.

mała ilość miejsc pracy

Jakość niektórych usług

Brak kanalizacji, gazociągów

Coraz wyższe podatki, brak pomysłu na inwestycje i promocję gminy

Brak inwestycji

brak inwestycji gminy - brak oświetlenia, brak chodników, śmieci odbierane 1* w miesiącu, brak dostępu do przedszkola - jest na drugim końcu gminy..

brak inwestycji gminy - brak oświetlenia, brak chodników, śmieci odbierane 1* w miesiącu, brak dostępu do przedszkola - jest na drugim końcu gminy..

Słaba jakość udzielanej pomocy medycznej w przychodniach(więcej lekarzy specjalistów)

Brak dbałości o środowisko

w tej chwili natężony ruch

Brak dróg utwardzonych na nowych osiedlach.

Smród chlewni.

Trudność w znalezieniu pracy.

Brak miejsc pracy

Brak dofinansowań, kosze na śmieci,

Uciążliwe zwiększenie natężenia ruchu drogowego przez teren gminy.

Brak miejsc do spacerów

Zwiększony ruch na drodze krajowej 91

Marazm, brak centrum kulturalnego - nie ma gdzie wyjść się spotkać. Fontanna ładna, ale dla żuli. Nie ma ogródków restauracyjnych w centrum Rozprzy. Do restauracji jeździ się do Piotrkowa lub Bełchatowa

Chlewnie, duże gospodarstwa rolne utrudniające życie,

Podwyżki podatków i opłat za śmieci. Brak poprawy obsługi mimo podwyżek. Słaba informacja o inwestycjach wykonywanych w gminie.

roszczeniowe społeczeństwo które nie umie współdziałać, młodzież która niszczy przystanki

9. Co należy zmienić/poprawić w Gminie w pierwszej kolejności?

ściągnięcie biznesu
Założenie kanalizacji
Ochronę środowiska a przede wszystkim powietrza
Zarządzanie Strażami OSP, zakładem gospodarki komunalnej - powinien być wchłonięty przez UG a nie odrębną jednostką, za dużo klubów Sportowych , które generują koszty - zjednoczyć je., rozwinąć inne dyscypliny sportu a nie tylko piłkę nożną . Zróżnicować podatki dla firm w zależności od dochodów
Drogi , żłobek
Dostępność kanalizacji
Zadbać o gruntowe drogi gminne.
Zmienić wójta i radę gminy
Połapać tych co wywalają śmieci koło zalewu
Gazyfikacja, światłowodowa sieć internetowa, dopłaty do ekologicznych źródeł pozyskiwania ciepła.
Uatrakcyjnić zalew cieszanowicki, poprawa dróg, czystości w lasach
władze
Odbieranie śmieci
Chodniki i ścieżki rowerowe
Brak dostępu do dobrej służby zdrowia, nadal braki w infrastrukturze drogowej (w niektórych miejscowościach fatalny stan dróg, brak chodników)
zwolnić osoby niekompetentne przez euroaktywnych
Nie mam dużych wymagań ale jeśli idę do gminy i rozmawiam z wujtem i osoba która ma się zająć sprawą oraz zapewniając o tym iż udziela mi odpowiedź to przez 5 miesięcy nic szkoda
Stworzenie warunków rozwoju dla firm
Władze gminy
Możliwość lepszego rozwoju
Zatrudnienie
Drogi
Dostępność władzy dla mieszkańców
Naprawić drogi
Zmniejszyć podatki i inne opłaty, dopłaty do fotowoltaiki, pieców
Każdego mieszkania traktować tak samo
Władze.
Kanalizacja, gaz
Świadomość mieszkańców na temat pozytywnych stron inwestowania w nowe technologie np. biokompostownie
Zwiększyć miejsca pracy i infrastrukturę drogową

Odsunięcie od władzy "dojnej zmiany". Zmiany na stanowiskach w urzędzie gminy. Przekierowanie większej liczby środków na te tereny, które do tej pory były totalnie zaniedbane.
zmienić coś dla młodych
Stan dróg
Zarządzanie
Drogi gminne
Drogi i zaśmiecone środowisko
Wymienić kadre na skuteczniejsza w pozyskiwaniu funduszy Ue
Uszczelnić wydatki, aby efektywnie wydatkować budżet, podnieść poziom edukacji, zwiększyć liczbę mieszkań socjalnych, kupić parę kontenerów dla bezdomnych, nie unikać problemów społecznych, dalej inwestować w infrastrukturę gminy, nie przejmować się wiecznymi krytykami
Posprzątać śmieci i rozbudować ścieżki rowerowe.
Ściągnąć inwestorów na tereny inwestycyjne. Bez pieniędzy z podatków nic się nie zrobi.
Nie mam zdania.
Nie mam zdania.
Jw
Drogi/chodniki/
Kanalizacja, gaz
Moralność mieszkańców.
Drogi
rozbudowa i modernizacja mediów (kanalizacja, gaz, światłowód, elektryczność)
Jakość wody.
Kanalizacja, gazociąg
Doprowadzić gaz i kanalizację do wszystkich domostw, tak aby wyrównać jakość życia wszystkich mieszkańców. Przywrócić komunikację publiczną!
stworzyć warunki do rozwoju przedsiębiorczości
Kwalifikacje zatrudnianych osób w poszczególnych sektorach
Usprawnić działalność opieki zdrowotnej, poszerzyć jej ofertę.
Usprawnić funkcjonowanie odbioru odpadów komunalnych, zainwestować w odnawialne źródła energii, wykorzystywać dofinansowania zewnętrzne (WFOŚi GW, Urząd Marszałkowski itp.) z przeznaczeniem na modernizację szkół i przedszkoli i innych obiektów.
Drogi
Podjąć inwestycje OZE - mieszkańcy będą w coraz częściej wymieniać źródła ciepła na ekologiczne i gmina musi wykazać aktywność w tym kierunku.
Podjąć inwestycje OZE - mieszkańcy będą w coraz częściej wymieniać źródła ciepła na ekologiczne i gmina musi wykazać aktywność w tym kierunku.
Dbanie o jakość dróg w okresie zimowym
Dbanie o czystość lasów.
gospodarkę odpadami - kontenery w domostwach, w tej chwili jest to na bardzo niskim poziomie

Infrastrukturę dróg.

Dokładnie przeanalizować wydatki. Inwestycje powinny być lepiej przemyślane. Mniej domów ludowych, osp i kgw, więcej infrastruktury.

Przyciągnąć firmy, które zainwestowałyby w budowę swoich zakładów na terenie gminy.

Dofinansowania do inwestycji, modernizacji gospodarstw, gaz ziemny,

Zadbać o sieć drogową.

Zorganizować plac zabaw z dostępem dla wszystkich dzieci i przez cały dzień a przede wszystkim w weekendy i siłownie dla dorosłych na powietrzu

Przejścia dla pieszki na drodze 91

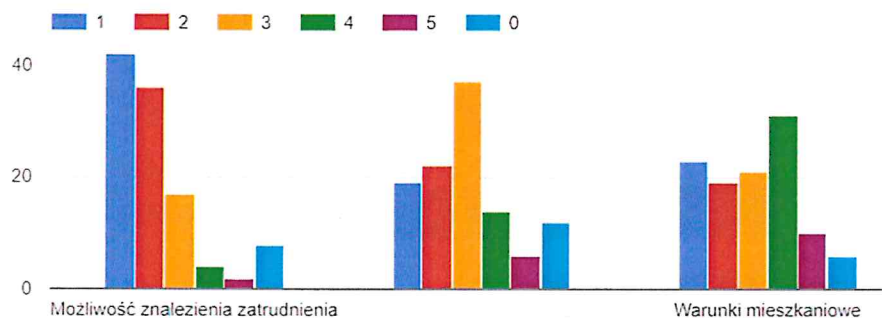
Rynek i zrobić ścieżki rowerowe. W pierwszej kolejności chodnik z Rozprzy do Ignacowa, Brak drogi między Pieńkami a Romanówką. Poprawić oznaczenie drogowe tej drogi z Bazaru do Mierzyna. To jakiś śmiech na sali - ani to ścieżka rowerowa, ani pobocze, ani chodnik - jazda z lewej do prawej rowerem.

Skontrolować poprawność działania dużych gospodarstw rolnych (m.in. chlewni w miejscowości Cieślin), poprawić jakość dróg podrzędnych w gminie

Dostawić jeszcze jeden bankomat bo jedyny z banku spółdzielczego ma ciągle problemy i brakuje w nim gotówki dla wszystkich mieszkańców.

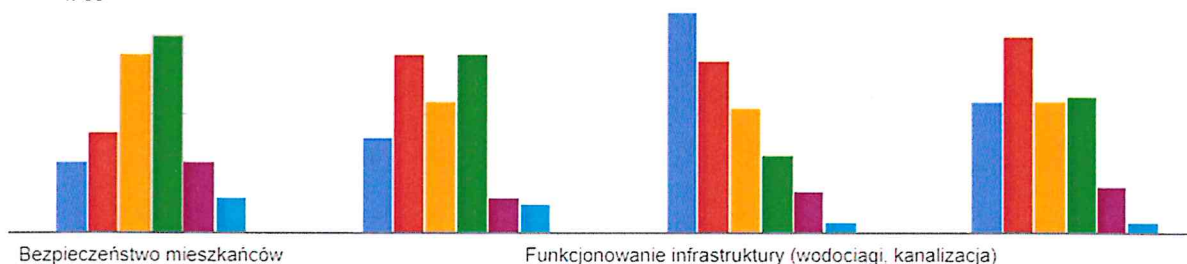
poprawić infrastrukturę sportową i dalej drogi

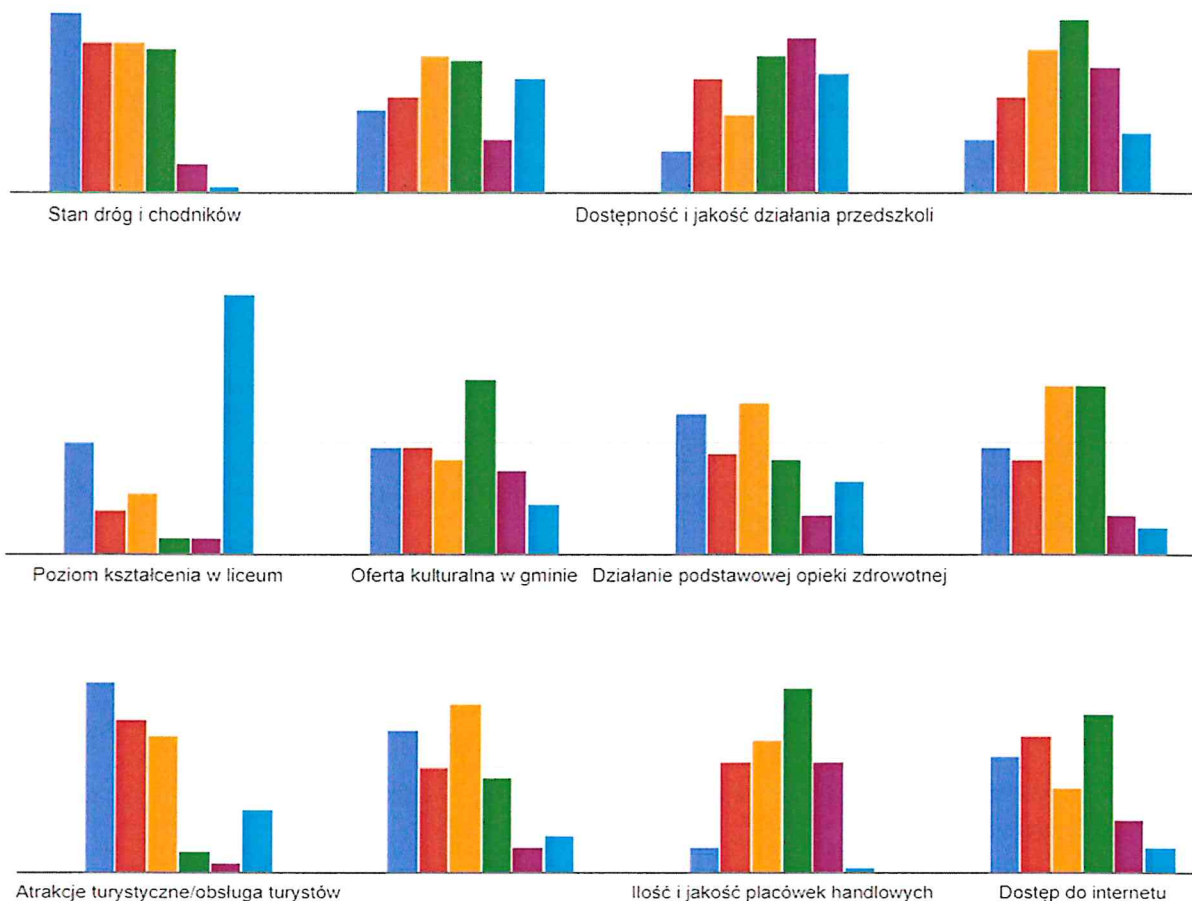
10. Jak ocenia Pani/Pan poszczególne dziedziny życia w Gminie (w skali od 1 – najgorzej, do 5 - najlepiej, 0 - nie mam zdania)



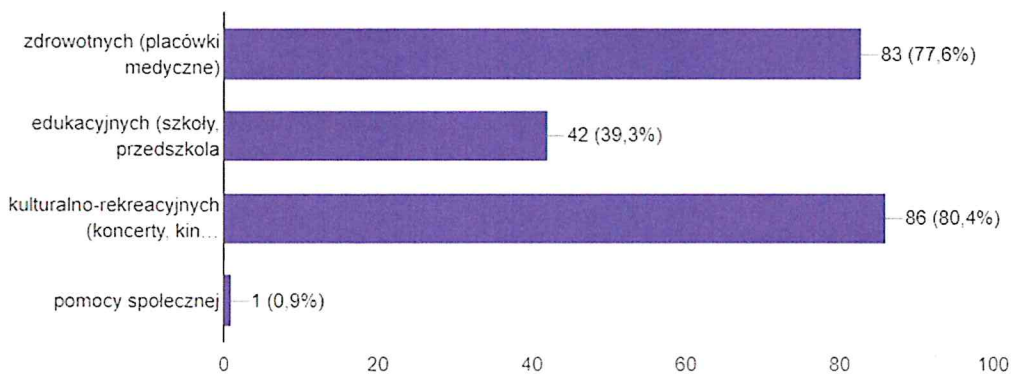
Bezpieczeństwo mieszkańców

4: 33

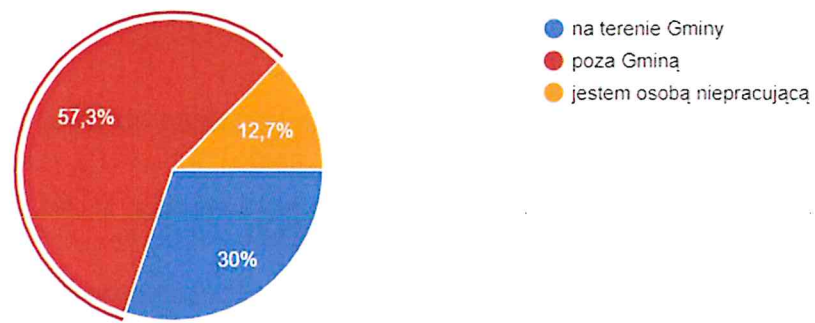




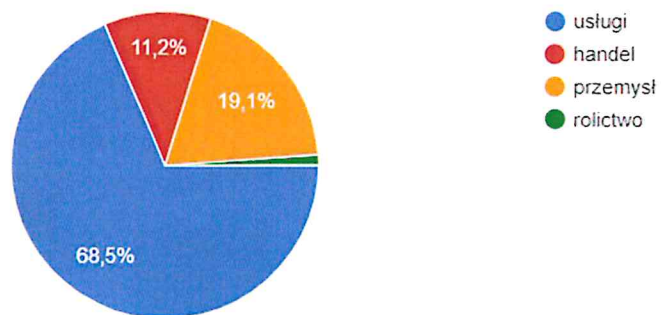
11. Z jakich usług społecznych korzysta Pani/Pan poza Gminą?



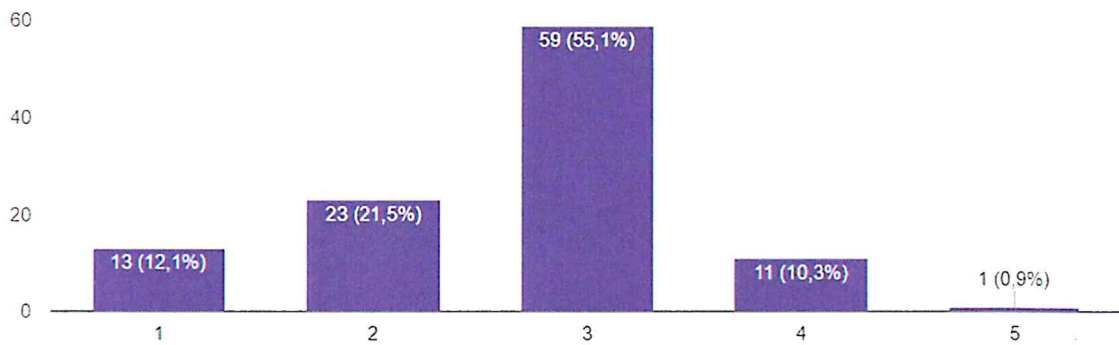
12. Czy Pani/Pana miejsce pracy (podstawowego źródła utrzymania) znajduje się:



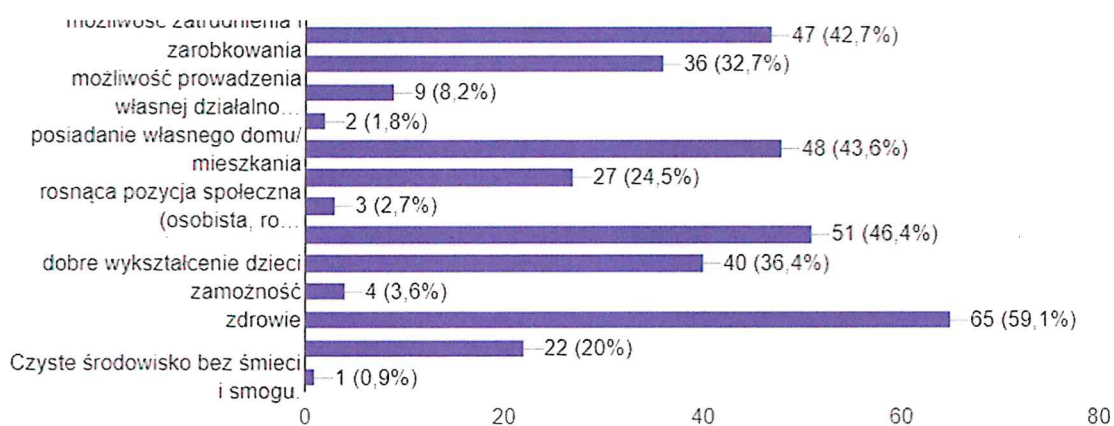
12. Sektor pracy



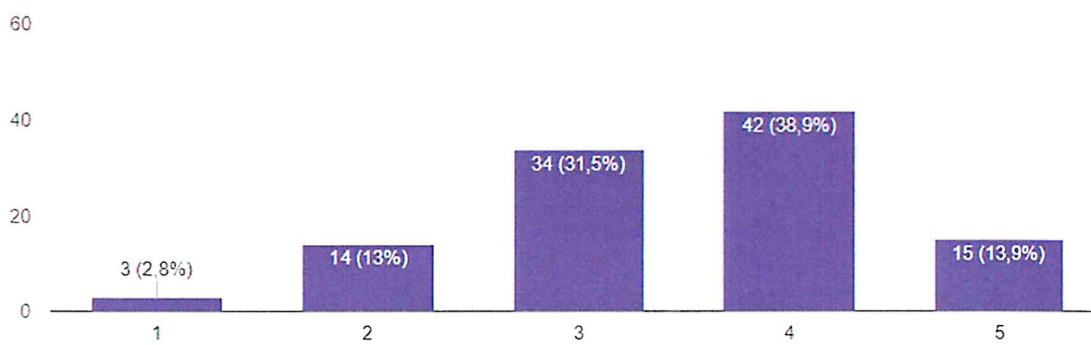
13. Jak ocenia Pani/Pan sytuację społeczno-gospodarczą Gminy?



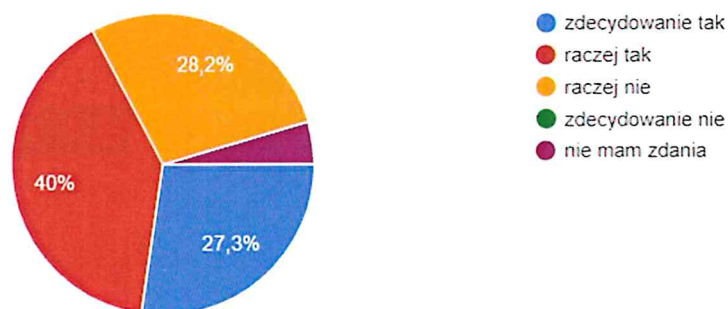
14. Co dla Pani/Pana ma największe znaczenie w życiu (proszę wskazać nie więcej niż 3 najważniejsze sprawy)



15. Czy jakość obsługi klientów w Urzędzie Gminnym jest:

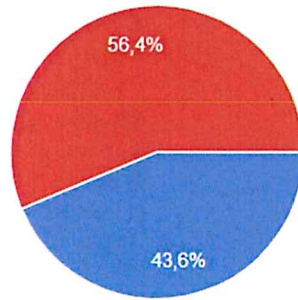


16. Czy odczuwa Pani/Pan potrzebę posiadania większej ilości informacji na temat zagadnień związanych z funkcjonowaniem i rozwojem Gminy?



płeć

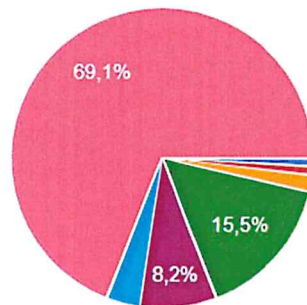
110 odpowiedzi



- Mężczyzna
- Kobieta

Wykształcenie

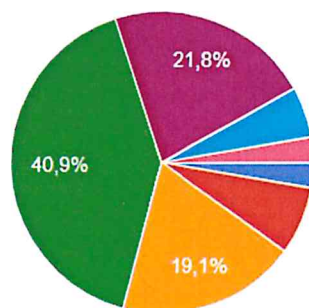
110 odpowiedzi



- podstawowe
- zawodowe
- gimnazjalne
- średnie
- pomaturalne/policealne
- niepełne wyższe
- wyższe

wiek

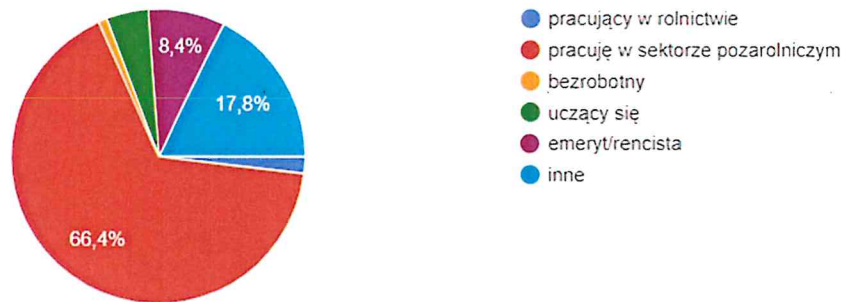
110 odpowiedzi



- poniżej 18
- 18-25
- 26-35
- 36-45
- 46-55
- 56-65
- powyżej 65

Status na rynku pracy

107 odpowiedzi



Załącznik nr 3 do Strategii rozwoju Gminy Rozprza – STANDARD MODELU DZIAŁANIA

MODEL DZIAŁANIA

Ukierunkowanie, korelację i możliwość porównania planów działań poszczególnych ww. sektorów zapewni wspólny standard opisu – MODEL DZIAŁANIA¹⁹.

Struktura modelu i opisu działań będzie krótkim, syntetycznym opisem procesów i działań najistotniejszych i będzie zawierała następujące elementy:

1. Propozycja wartości - oferta
2. Kluczowe działania
3. Kluczowi partnerzy
4. Segmenty klientów
5. Relacje z klientami
6. Kanały/sposoby dostarczania oferty/usług
7. Kluczowe zasoby
8. Strumienie przychodów
9. Struktura kosztów

¹⁹ Z uwagi na założenie urynkowienia oferty usług publicznych – rozumianego jako dopasowanie oferty do rzeczywistych potrzeb i aspiracji obecnych i nowych mieszkańców gminy - posłużono się wzorcem stosowanym jako model biznesowy Osterwaldera (od nazwiska twórcy tego modelu).

Załącznik nr 4 do Strategii rozwoju Gminy Rozprza – SYSTEM i STANDARD monitoringu i ewaluacji

Proces monitorowania i oceny Strategii będzie określony procedurą i przyjęty zarządzeniem Wójta gminy do stosowania przez wszystkie jednostki gminne uczestniczące we wdrażaniu strategii. Będzie on bazował lub uzupełni przyjęte standardy kontroli zarządczej.

Analiza wskaźnikowa realizacji celów będzie prowadzona z wykorzystaniem metodologii matrycy logicznej, po opracowaniu kart projektów realizacyjnych zadań strategicznych, wybranych do realizacji.

Tabela 57. Matryca logiczna – narzędzie monitoringu i kontroli zarządczej (wzór)

Podmiot realizujący:		BUDŻET:	Data rozpoczęcia projektu:	Data zakończenia projektu:	Nazwa i numer Programu:
	OPIS	Wskaźniki	Źródła weryfikacji	Założenia/ Ryzyka	
Cel ogólny		Wskaźniki oddziaływania (miara użyteczności, trwałości)			
Cel bezpośredni		Wskaźniki rezultatu (miara skuteczności)			
Produkt/ usługa		Wskaźniki produktu (miara efektywności)			
Zadania					
			Założenia/ Warunki wstępne Problemy, potrzeby, wyzwania		

Źródło: opracowanie własne

Monitoring i ocena będą prowadzone w oparciu o systematycznie rozwijane wewnętrzne bazy informacji i danych, a także zewnętrzne bazy, w tym banki i bazy danych statystycznych.

Procedura monitorowania

Za monitorowanie procesu wdrażania Strategii odpowiedzialny będzie Zespół ds. Strategii na czele z Koordynatorem oraz właściciele procesów, kluczowych dla skutecznej realizacji strategii.

Zespół będzie współpracował z doraźnie powoływanymi grupami problemowymi, o ile potrzeba utworzenia takich grup będzie uzasadniona koniecznością dokonywania pogłębionej analizy wybranego zagadnienia strategicznego. W skład grup będą mogli wchodzić eksperci zewnętrzni.

Zespół będzie spotykał się co najmniej dwa razy w roku. Pierwsze ze spotkań organizowane będzie w terminie do końca marca, natomiast drugie do końca września każdego roku. Celem spotkań będzie analiza stanu wdrażania strategii oraz wypracowanie zaleceń dotyczących prowadzenia działań i aktualizacji strategii. Odpowiedzialność za zwoływanie posiedzeń Zespołu doradczego powierza się Koordynatorowi.

Jednostki zaangażowane we wdrażanie strategii (interesariusze), będą zobowiązane do sporządzania rocznych sprawozdań dotyczących poziomu zaawansowania działań oraz do przekazania ich Koordynatorowi do 15 marca każdego roku. Sprawozdanie powinno być opracowane z wykorzystaniem formularza sprawozdawczego.

W oparciu o informacje zawarte w sprawozdaniach, Koordynator i Zespół będzie przygotowywał roczne raporty monitoringowe i do 30 kwietnia przekazywał je Wójtowi i Radzie Gminy.

Poniżej prezentowane są podstawowe założenia monitoringu.

Tabela 58. Podstawowe założenia monitoringu

CEL	POZIOM BADANIA	CZĘSTOTLIWOŚĆ BADANIA	FORMA BADANIA	FORMA PREZENTACJI WYNIKÓW
Bieżące usprawnienie zarządzania operacyjnego i identyfikacja zagrożeń	Wskaźnik produktu Wskaźniki rezultatu	Na bieżąco, w sposób ciągły	Bazy danych Badania dokumentów Wywiady	Zestawienie kwartalne Raport roczny

Źródło: Opracowanie własne

Monitoring będzie prowadzony w sposób ciągły na podstawie raportów z punktów kontrolnych, składanych przez kierowników działań Koordynatorowi Zespołu ds. Strategii.

Wzór zestawienia kwartalnego z monitoringu prezentuje poniższa tabela.

Tabela 59. Wzór zestawienia z monitoringu

Nazwa wskaźnika	Realizacja wskaźnika		Trendy	Przyczyna nieosiągnięcia wskaźnika	Działania zaradcze/naprawcze
	I kwartał	II kwartał	I-II kwartał		
Wskaźnik A	zrealizowany □	□	□ stabilizacja	nie dotyczy	nie dotyczy
Wskaźnik B	niezrealizowany, ale akceptowany □	□	□ malejący	Przyczyna B	Działanie B
Wskaźnik C	niezrealizowany □	□	□ rosnący	Przyczyna C	Działanie C
Wskaźnik D	brak danych	□	brak danych	nie dotyczy	nie dotyczy

Źródło: Opracowanie własne

Procedura będzie realizowana w oparciu o bazę danych do monitoringu i ewaluacji, w ramach systemu informatycznego kontroli zarządczej.

Zestawienia z monitoringu w danym roku kalendarzowym będą elementem corocznego raportu o stanie gminy.

Procedura ewaluacji

Pierwsza ewaluacja strategii rozwoju (I raport ewaluacyjny) przeprowadzana zostanie w końcu 2023 r. i będzie ona elementem prac nad pierwszą pogłębioną aktualizacją Strategii.

System ewaluacji będzie prowadzony zgodnie z zasadami kontroli zarządczej i będzie obejmował następujące elementy analizy:

- trafność – czy wyznaczone cele odpowiadają potrzebom,
- efektywność – jaki jest stosunek uzyskanych efektów do poniesionych nakładów,
- skuteczność – czy zrealizowano zaplanowane działania, osiągnięto cele,
- użyteczność – czy osiągnięte efekty (produkty, usługi i rezultaty) są zgodne z potrzebami lokalnej społeczności

- trwałość – czy efekty osiągnięte w wyniku realizacji strategii są trwałe w długookresowej perspektywie czasowej,

oraz dodatkowo inne wskaźniki określone w tabelach celów.

Poniżej jest przedstawiona lista wybranych wskaźników monitoringu strategii. Będą one stosowane z uwzględnieniem ich adekwatnego doboru, w zależności od potrzeb analitycznych oraz etapów realizowania przedsięwzięć/ strategii oraz wymogów kontroli zarządczej.

Wskaźniki będą wyrażane głównie w wartościach liczbowych i procentowych.

Rozwój gospodarczy:

- liczba aktywnych podmiotów gospodarczych na terenie gminy
- liczba nowych podmiotów gospodarczych w rozbiciu na rodzaje prowadzonej działalności gospodarczej
- średnia wielkość dochodów z PIT oraz CIT
- wartość podatku dochodowego płaconego przez 1 przedsiębiorcę
- liczba gospodarstw specjalizujących się w określonej produkcji
- liczba rolników zrzeszonych w grupach producenckich
- liczba budynków wykorzystywanych na cele gospodarcze korzystających z OZE według rodzajów
- ilość energii wytwarzanych z paliw przyjaznych środowisku i energii odnawialnej
- liczba turystów indywidualnych i grup zorganizowanych korzystających z bazy noclegowej w gminie.

Rozwój społeczny:

- poprawa (i jej trwałość) wyników egzaminów w poszczególnych szkołach
- odsetek zajęć prowadzonych z pełnym wykorzystaniem technologii komunikacyjno-informacyjnych
- liczba dzieci i młodzieży – olimpijczyków przedmiotowych
- liczba dzieci objęta wychowaniem przedszkolnym/ stopień zaspokojenia potrzeb na miejsca w przedszkolach
- liczba programów edukacyjnych z zakresu ochrony środowiska, przedsiębiorczości, programowania,
- liczba młodzieży uczestnicząca w wydarzeniach sportowych o zasięgu powiatowym, regionalnym, krajowym oraz międzynarodowym
- liczba kursów i szkoleń dla dorosłych według kategorii szkoleń
- nakłady na poprawę bazy edukacyjnej
- liczba organizacji pozarządowych aktywnie działających na obszarze gminy
- liczba zawartych przez gminę umów i wysokość środków budżetowych na kontraktowanie usług w organizacjach pożytku publicznego i innych organizacji społecznych
- liczba konsultacji i innych działań w zakresie partycypacji społecznej
- liczba osób długotrwale bezrobotnych
- liczba osób korzystających z pomocy społecznej
- liczba przestępstw o charakterze kryminalnym
- liczba osób uczestniczących w bezpłatnych oraz płatnych zajęciach organizowanych przez samorządowe instytucje kultury
- liczba publicznych miejsc parkingowych
- liczba placów zabaw i miejsc aktywności fizycznej
- liczba „zielonych szkół”, zorganizowanych pobytów młodzieży mieszkającej poza gminą
- wyposażenie techniczne OSP i jednostek gminy odpowiedzialnych za bezpieczeństwo i zapobieganie sytuacjom kryzysowym
- wielkość środków zewnętrznych pozyskanych na projekty społeczne.

Rozwój techniczno-technologiczny, promocja i zarządzanie gminą:

- liczba nowych domów mieszkalnych oraz budynków oraz budowli wybudowanych w celach komercyjnych
- liczba budynków komunalnych wymagających modernizacji
- jakość nawierzchni dróg i oświetlenia dróg
- jakościowa ocena warunków bezpieczeństwa na drogach gminnych i powiatowych
- jakościowa ocena dostępności komunikacyjnej miejscowości w gminie
- poprawa stanu powietrza w wyniku ograniczenia niskiej emisji
- liczba budynków ogrzewanych tradycyjnie według rodzajów źródła energii
- liczba budynków korzystających z OZE według rodzajów
- ilość km sieci wodociągowej i kanalizacyjnej
- jakość wody dostarczanej wodociągiem, jakość ścieków oczyszczanych, niezawodność dostaw, redukcja zanieczyszczeń
- liczba gospodarstw domowych, budynków niemieszkalnych podłączonych do sieci kanalizacyjnej lub przydomowych oczyszczalni ścieków
- liczba obiektów budowlanych pokrytych/izolowanych azbestem
- ilość pozyskiwanych surowców wtórnych, liczba dzikich wysypisk
- liczba mieszkańców biorąca udział w wydarzeniach i imprezach publicznych
- wielkość nakładów na zagospodarowanie terenów publicznych w budżecie gminy i wielkości środków wydanych ogółem
- liczba i długość wejść na stronę internetową gminy i jej jednostek organizacyjnych
- liczba zorganizowanych grup turystyczno-rekreacyjnych odwiedzających gminę
- liczba przedsiębiorców składających oferty współpracy z gminą, lokalizowania działalności na terenie gminy
- liczba partnerstw związanych z udziałem gminy według przedmiotu partnerstw
- ilość opracowań i działań o charakterze promocyjnym i dotyczącym aktywizacji społecznej i gospodarczej mieszkańców
- liczba prezentacji możliwości inwestowania i wypoczynku na wydarzeniach o zasięgu regionalnym i krajowym
- długość tras rowerowych i spacerowych
- liczba parkingów ogólnodostępnych
- sprawność działania podmiotów samorządowych określona kryteriami kontroli zarządczej:
 - średni czas realizacji wybranych zadań/ procesów/ spraw w urzędzie gminy i jednostkach organizacyjnych
 - stopień zadowolenia klientów z pracy urzędu gminy
- liczba budynków i obiektów o wysokich walorach estetycznych
- liczba przedsięwzięć związana ze zwiększeniem atrakcyjności centrum gminy
- liczba przedsięwzięć dotyczących powiązań funkcjonalnych i estetycznych zabudowy, zieleni gminnej, miejsc interakcji społecznych i ciągów pieszo-rowerowych
- liczba wyburzonych obiektów komunalnych szpecących przestrzeń publiczną i niezgodnych z koncepcją wizerunkową gminy
- powierzchnia gminy objęta miejscowymi planami zagospodarowania przestrzennego.

Załącznik nr 5 do Strategii rozwoju Gminy Rozprza - lista celów i przedsięwzięć wspierających realizację strategii

CELE SZCZEGÓŁOWE		DZIAŁANIA /Przedsięwzięcia
Wymiar gospodarczy ROZWÓJ LOKALNEJ GOSPODARKI	1.1 Kreowanie warunków do rozwoju przedsiębiorczości pro-ekologicznej	Opracowanie strategii promocji gospodarzej gminy Rozprza i przyciągania inwestycji z zewnątrz
		Opracowanie programu zachęt dla lokowania/prowadzenia działalności sprzyjającej środowisku (wykorzystanie strefy inwestycyjnej)
	1.2 Doradztwo w zakresie zakładania grup producenckich/sąsiedzkich nastawionych na produkcję żywności eko lub biomasy	Edukacja proekologiczna i dotycząca rozwoju przedsiębiorczości np. w zakresie rękodzielnictwa (w szczególności KGW oraz osoby indywidualne), prowadzenia gospodarstw agroturystycznych
Wymiar społeczny i zarządzania gminą POPRAWA JAKOŚCI ŻYCIA MIESZKAŃCÓW	2.1 Poprawa dostępności usług publicznych	Stworzenie systemu - rankingi usług lokalnych i ponadlokalnych
		E-administracja
	2.2 Podniesienie poziomu integracji i aktywności społecznej mieszkańców	Programy profilaktycznej opieki zdrowotnej, paramedycznej CUS pomoc społeczna, integracja, rozwój tożsamości Pakiety projektowe dotyczące rozwoju cyfryzacji wśród mieszkańców i wspierające przedsiębiorców Wieloletni plan współpracy z organizacjami społecznymi; aktywizacja istniejących organizacji Programy aktywizacyjne dla osób w średnim i starszym wieku (oferta sportowa, zajęcia językowe, spotkania i zajęcia tematyczne) Programy zajęć pozaszkolnych dla dzieci przedszkolnych i szkolnych (zajęcia językowe, muzyczne, taneczne, filmowe, robotyka) Promocja poczucia lokalnego patriotyzmu i dbania o tożsamość lokalną, promocja kultury ludowej Budowanie marki gminy w oparciu o tożsamość regionalną i dziedzictwo historyczno-kulturowe „Rozprza – kasztelańska gmina / kasztelańskie miasto”
2.3 Rozwój oferty spędzania czasu wolnego	Budowa/ przebudowa obiektów sportowych Zagospodarowanie (mała infrastruktura) zalewu – zbiornika cieszanowickiego (w partnerstwie z gminami Łęki Szlacheckie i Gorzkowice, a także Nadleśnictwem Plotków) Budowa ścieżek rowerowych Rozwój terenów zielonych (infrastruktura w otulinie parku sulejowskiego) Budowa placów zabaw i miejsc integracji społecznej w sołectwach Wytyczenie i budowa szlaków rowerowych	

CELE SZCZEGÓŁOWE		DZIAŁANIA /Przedsięwzięcia
3.1	Zwiększenie dostępności do przestrzeni publicznej	Przywracanie przestrzeni funkcji rynku miejskiego (przed urzędem gminy i kościołem w Rozprzy)
		Poprawa bezpieczeństwa mieszkańców poprzez budowę oświetlenia, chodników oraz przejść dla pieszych
Wymiar przestrzenny i środowiskowy	3.2	Zwiększenie dostępności komunikacyjnej gminy
		Poprawa jakości dróg (remonty, przebudowa i budowa)
		Poprawa systemu komunikacyjnego z rynkami pracy - współpraca z PT
		Poprawa jakości sieci internetowej
POPRAWA ATRAKCYJNOŚCI I JAKOŚCI PRZESTRZENI PUBLICZNEJ ORAZ ŚRODOWISKA	3.3	Uporządkowanie gospodarki przestrzennej
		Programy edukacyjne na rzecz estetyzacji przestrzeni okolobudynkowej
		Programy aktywizujące współtworzenia przyjaznej przestrzeni i krajobrazu
3.4	Poprawa jakości powietrza i OZE	Promocja i przechodzenie na gospodarkę niskoemisyjną - głęboka termomodernizacja w budynkach użyteczności publicznych oraz w prywatnych. Termomodernizacja budynków użyteczności publicznej
		Program czyste powietrze - wymiana kotłów i pieców (dotacje z budżetu gminnego)
		Budowa instalacji fotowoltaicznych na budynkach użyteczności publicznych i budynkach jednorodzinnych
		Budowa alternatywnych źródeł energii
3.5	Poprawa jakości i dostępności usług komunalnych	Rozbudowa i budowa kanalizacji sanitarnej
		Modernizacja i rozbudowa sieci wodociągowej; budowa stacji uzdatniania wody

Źródło: opracowanie własne

Lista do bieżącego uzupełniania – każda zmiana listy (zmiana załącznika nr 11) nie jest traktowana jako zmiana dokumentu strategii, ponieważ stanowi operacyjne dopełnienie realizowanej strategii, a nie zmianę założeń, kierunków i celów strategicznych, konstytuujących rozwój gminy.

Załącznik nr 6 do Strategii rozwoju Gminy Rozprza - Przebieg konsultacji strategii z: sąsiednimi gminami i ich związkami, lokalnymi partnerami społecznymi i gospodarczymi, mieszkańcami gminy, oraz z właściwym dyrektorem regionalnego zarządu gospodarki wodnej Państwowego Gospodarstwa Wodnego Wody Polskie.

**Protokół
z dnia 24 maj 2021r.**

**z przeprowadzonych konsultacji społecznych projektu Strategii Rozwoju Gminy
Rozprza na lata 2021-2030**

Działając na podstawie art. 6 ust. 3 ustawy z dnia 6 grudnia 2006 r. o zasadach prowadzenia polityki rozwoju (t.j. Dz.U. z 2019 r. poz. 1295 ze zm.) oraz §1 ust. 3 pkt 1 Uchwały Nr XXXII/38/2014 Rady Gminy Rozprza z dnia 25 czerwca 2014 r. w sprawie przyjęcia zasad i trybów konsultacji społecznych z mieszkańcami w Gminie Rozprza, przedstawiamy wyniki konsultacji:

1. Przedmiot konsultacji: projekt „Strategii Rozwoju Gminy Rozprza na lata 2021-2030”.
2. Konsultacje przeprowadzono poprzez zamieszczenie projekty „Strategii Rozwoju Gminy Rozprza na lata 2021-2030”:
 - a. na stronie internetowej Gminy Rozprza,
 - b. w Biuletynie Informacji Publicznej,
 - c. na tablicy ogłoszeń w Urzędzie Gminy w Rozprzy.
3. Konsultacje przeprowadzono w terminie od 14 kwietnia 2021 roku do 19 maja 2021 roku.
4. Propozycje zmian można było składać na formularzu zgłaszania uwag stanowiącym załącznik do ZARZĄDZENIA NR 21.2021 WÓJTA GMINY ROZPRZA z dnia 8 kwietnia 2021 r. w sprawie przeprowadzenia konsultacji społecznych projektu Strategii Rozwoju Gminy Rozprza na lata 2021-2030, poprzez dostarczenie go do sekretariatu Urzędu Gminy w Rozprzy lub drogą elektroniczną poprzez przesłanie na adres mailowy.
5. Przeprowadzenie konsultacji powierzono się pracownikowi merytorycznie odpowiedzialnemu za dokument „Strategii Rozwoju Gminy Rozprza na lata 2021-2030”.
6. W wyznaczonym terminie **nie wniesiono uwag do ww. projektu.**


WÓJTA
Janusz Jędrzejczyk

Sporządził: Michał Tokarski

GLÓWNY SPECJALISTA


mgr Michał Tokarski

Załącznik nr 7 do Strategii rozwoju Gminy Rozprza - Mapa graficzna modelu struktury funkcjonalno-przestrzennej, obszarów strategicznej interwencji określonych w strategii rozwoju województwa



Załącznik nr 8 do Strategii rozwoju Gminy Rozprza - Zarządzenie Wójta Gminy Rozprza Nr 69/2020 z dnia 30 października 2020 r. w sprawie powołania Zespołu ds. opracowania Strategii Rozwoju Gminy Rozprza na lata 2021 - 2030

URZĄD GMINY
97-340 Rozprza, Aleja 900-lecia 3
☎ 44 649-61-08, ☎ 44 649-65-74
fax 44 615-80-04, NIP 771-17-11-124

UG.120.69.2020

Zarządzenie Nr 69/2020
Wójta Gminy Rozprza
z dnia 30 października 2020 r.
w sprawie powołania Zespołu ds. opracowania
Strategii Rozwoju Gminy Rozprza na lata 2021 - 2030

Na podstawie art. 30 ust. 1, art. 10e ustawy z dnia 8 marca 1990 r. o samorządzie gminnym (t.j. Dz. U. z 2020 r., poz. 713, poz. 1378) w związku z ustawą z dnia 6 grudnia 2006 r. o zasadach prowadzenia polityki rozwoju (t.j. Dz.U. z 2020 r. poz. 1378) zarządzam, co następuje:

§ 1. Powołuję Zespół ds. opracowania Strategii Rozwoju Gminy Rozprza na lata 2021 – 2030 w składzie:

- 1) Michał Tokarski – Główny Specjalista w Urzędzie Gminy Rozprzy – Przewodniczący
- 2) Anna Toma - Główny Specjalista w Urzędzie Gminy Rozprzy- Zastępca Przewodniczącego
- 3) Bogdan Górecki – Skarbnik Gminy Rozprza
- 4) Małgorzata Wrzeszcz – Kierownik Referatu Ochrony Środowiska
- 5) Marzena Kacperczyk – Kierownik Referatu Inwestycji
- 6) Daniel Dybalski – Inspektor w Urzędzie Gminy Rozprzy
- 7) Sławomir Laszczyk – Inspektor w Urzędzie Gminy Rozprzy

§ 2. Celem działań Zespołu o którym mowa w § 1 jest opracowanie projektu Strategii Rozwoju Gminy Rozprza na lata 2021 – 2030 we współpracy z ekspertem zewnętrznym oraz przy udziale lokalnych liderów społeczno – gospodarczych, a w szczególności udział w spotkaniach i warsztatach mających na celu określenie:

- 1) problemów rozwoju,
- 2) wizji i misji oraz celów strategicznych,
- 3) celów operacyjnych, zadań, programów,
- 4) systemu realizacji i ram finansowych,
- 5) systemu monitorowania realizacji założonych celów.

§ 3. Zobowiązuje się pracowników Urzędu Gminy Rozprza do merytorycznej współpracy z Zespołem, a w szczególności do przekazywania niezbędnych prac nad opracowaniem Strategii.

§ 4. W czasie prac Zespołu mogą w nim brać udział niezbędni eksperci i specjaliści oraz osoby spoza składu, w szczególności reprezentujące istotnych dla rozwoju Gminy parterów społeczno – gospodarczych, zaproszenia do współpracy przez Przewodniczącego Zespołu.

§ 5. Zespół kończy swoją pracę z dniem uchwalenia Strategii Rozwoju Gminy Rozprza na lata 2021 – 2030 przez Rade Gminy Rozprza.

§ 6. Wykonanie zarządzenia powierza się Michałowi Tokarskiemu – Głównemu Specjaliście w Urzędzie Gminy Rozprza.

§ 7. Zarządzenie wchodzi w życie z dniem podjęcia.

Wójt Gminy Rozprza
Janusz Jedrzejczyk

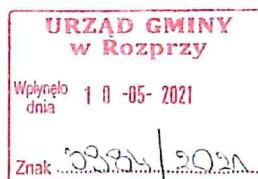


Załącznik nr 9 do Strategii rozwoju Gminy Rozprza - Decyzja RDOŚ o odstąpieniu od przeprowadzenia oceny oddziaływania strategii rozwoju Gminy na środowisko. Inne decyzje: WSSE



**REGIONALNY DYREKTOR
OCHRONY ŚRODOWISKA
W ŁODZI**

WOOŚ.411.121.2021.MGw.2



Łódź, 7 maja 2021 r.

P. M. Tokarski
10.05.2021

Sz. P. Janusz Jędrzejczyk
Wójt Gminy Rozprza

W nawiązaniu do pisma Wójta Gminy Rozprza z 14 kwietnia 2021 r., znak: UE.0540.1.21/MT uzupełnionego przy piśmie z 6 maja 2021 r., znak: UE.0540.1.21/MT dotyczącego uzgodnienia odstąpienia od przeprowadzenia strategicznej oceny oddziaływania na środowisko dla projektu dokumentu pn. „Strategia Rozwoju Gminy Rozprza na lata 2021-2030”, Regionalny Dyrektor Ochrony Środowiska w Łodzi na podstawie art. 46 ust. 1 pkt 1, art. 48 oraz art. 57 ustawy z dnia 3 października 2008 r. o udostępnianiu informacji o środowisku i jego ochronie, udziale społeczeństwa w ochronie środowiska oraz o ocenach oddziaływania na środowisko (Dz. U. z 2021 r., poz. 247), zwanej w skrócie ustawą ooś,

uzgadnia odstąpienie od przeprowadzenia strategicznej oceny oddziaływania na środowisko dla ww. projektu dokumentu.

Uzasadnienie

Wójt Gminy Rozprza pismem z 14 kwietnia 2021 r., znak: UE.0540.1.21/MT wystąpił do Regionalnego Dyrektora Ochrony Środowiska w Łodzi w celu uzgodnienia odstąpienia od przeprowadzenia strategicznej oceny oddziaływania na środowisko dla projektu dokumentu pn. „Strategia Rozwoju Gminy Rozprza na lata 2021-2030”. Do wniosku Burmistrz Rzgowa załączył projekt ww. dokumentu.

Pismem z 22 kwietnia 2021 r., znak: WOOŚ.411.121.2021.MGw Regionalny Dyrektor Ochrony Środowiska w Łodzi wezwał Wójta Gminy Rozprza do uzupełniania wniosku z 14 kwietnia 2021 r., znak: UE.0540.1.21/MT o analizę uwarunkowań, o których mowa w art. 49 ustawy ooś. W ramach analizy należało wykazać, że realizacja postanowień projektu dokumentu nie spowoduje znaczącego oddziaływania na środowisko, w tym na obszary Natura 2000. Wniosek należało uzupełnić o podanie do jakiego rodzaju dokumentów wymienionych w art. 46 lub 47 ustawy ooś został zakwalifikowany projekt dokumentu pn. „Strategia Rozwoju Gminy Rozprza na lata 2021-2030”.

Pismem z 6 maja 2021 r., znak: UE.0540.1.21/MT Wójt Gminy Rozprza przesłał stosowne wyjaśnienie.

Zgodnie z art. 48 ust. 1 i 3 ustawy ooś odstąpienie od przeprowadzenia strategicznej oceny oddziaływania na środowisko dla dokumentów wymienionych w art. 46 ust. 1 pkt 1, może dotyczyć wyłącznie projektów dokumentów, których realizacja postanowień nie spowoduje znaczącego

oddziaływania na środowisko, w tym na obszary Natura 2000 oraz dotyczących obszarów w granicach jednej gminy. Należy zauważyć, że projekt dokumentu pn. „Gminny Program Niskoemisyjny dla Gminy Rzgów na lata 2021-2024” spełnia przesłanki wymienione w art. 48 ustawy ooś.

Projekt dokumentu wyznacza ramy dla późniejszej realizacji przedsięwzięć mogących znacząco oddziaływać na środowisko, a co za tym idzie wprowadza możliwość realizacji działań zaliczanych do przedsięwzięć wymienionych w rozporządzeniu Rady Ministrów z dnia 10 września 2019 r. w sprawie przedsięwzięć mogących znacząco oddziaływać na środowisko (Dz. U. z 2019 r. poz. 1839). Zaplanowane w projekcie dokumentu działania mają na celu ożywienie społeczno-gospodarcze i ich realizacja nie spowoduje negatywnego wpływu na komponenty środowiska. Zadania planuje się realizować z najwyższą starannością i poszanowaniem środowiska naturalnego, z uwzględnieniem właściwych przepisów prawnych, konsultacji, opinii i analiz wpływu lokalizacji oraz wpływu funkcjonowania inwestycji na zdrowie i życie ludzi oraz środowisko naturalne.

W ramach wprowadzonych celów w strategii jest rozbudowa i modernizacja infrastruktury technicznej i zapewnienie zrównoważonego rozwoju gminy, poprzez m.in. rozbudowę i remont dróg, budowę ścieżek rowerowych i pieszo-rowerowych, budowę sieci wodociągowej i kanalizacyjnej, odnawialnych źródeł energii czy termomodernizację budynków.

Na podstawie otrzymanej dokumentacji Regionalny Dyrektor Ochrony Środowiska w Łodzi uzgadnia odstąpienie od przeprowadzenia strategicznej oceny oddziaływania na środowisko dla przedmiotowego projektu dokumentu uznając, że realizacja postanowień projektu dokumentu pn. „Strategia Rozwoju Gminy Rozprza na lata 2021-2030” nie spowoduje znaczącego oddziaływania na środowisko, ponieważ:

- nie przewiduje wystąpienia ryzyka dla zdrowia ludzi lub zagrożenia dla środowiska,
- planowane do zrealizowania działania mają na celu poprawę jakości powietrza,
- nie przewidują wystąpienia oddziaływań skumulowanych, jak również nie przewidują wystąpienia oddziaływania transgranicznego,
- nie spowodują przekroczenia standardów jakości środowiska,
- nie będą miały negatywnego wpływu na obszary chronione wymienione w ustawie z dnia 16 kwietnia 2004 r. o ochronie przyrody (Dz. U z 2020 r., poz. 55 ze zm.), w tym na obszary Natura 2000.

Jednocześnie Regionalny Dyrektor Ochrony Środowiska w Łodzi pragnie wskazać, że każda zmiana obowiązującego dokumentu, o którym mowa w art. 46 ust. 1 pkt 1 ustawy ooś wraz z jego załącznikami wymaga przeprowadzenia strategicznej oceny oddziaływania na środowisko (art. 46 ust. 2 ustawy ooś).

**Regionalny Dyrektor
Ochrony Środowiska w Łodzi**

Kazimierz Perek

/podpisane kwalifikowanym podpisem elektronicznym/

/pismo zostało wydane w formie dokumentu elektronicznego/

Otrzymuje:

I. Adresat

Sprawę prowadzi Małgorzata Gwadera, tel. (42) 665 09 72



Łódzki Państwowy Wojewódzki Inspektor Sanitarny
ul. Wodna 40, 90-046 Łódź
telefon: 42 25-36-210, fax: 42 25-36-219
www.gov.pl/web/wsse-lodz e-mail: sekretariat@pis.lodz.pl

LPWIS.NSOZNS.9022.198.2021.AM

Łódź, dnia 2021-05-26

p. M. Tokarski
01.06.2021
B.



Wójt Gminy Rozprza
97-340 Rozprza
Aleja 900-lecia 3

Na podstawie art. 3, art. 10 ust. 1 pkt 2 w związku z art. 10 ust. 2 ustawy z dnia 14 marca 1985 r. o Państwowej Inspekcji Sanitarnej (Dz. U. z 2021 r. poz. 195), art. 58 ust. 1 pkt 2 w związku z art. 48 ust. 1 i ust. 3 ustawy z dnia 3 października 2008 r. o udostępnianiu informacji o środowisku i jego ochronie, udziale społeczeństwa w ochronie środowiska oraz o ocenie oddziaływania na środowisko (Dz. U. z 2021 r. poz. 247, z późn. zm.) po zapoznaniu się z wnioskiem Wójta Gminy Rozprza z dnia 14.04.2021 r. (data wpływu do WSSE w Łodzi – 20.04.2021 r.) znak: UE.0540.1.21/MT uzupełnionym w dniu 14.05.2021 r.– Łódzki Państwowy Wojewódzki Inspektor Sanitarny

uzgadnia bez zastrzeżeń odstąpienie od przeprowadzenia strategicznej oceny oddziaływania na środowisko

dla projektu pn. „Strategia Rozwoju Gminy Rozprza na lata 2021 - 2030”.

Zgodnie z art. 48 ust. 1 i ust. 3 ww. ustawy z dnia 3 października 2008 r. odstąpienie od przeprowadzenia strategicznej oceny oddziaływania na środowisko dla projektu dokumentu, o którym mowa w art. 46 ust. 1 pkt 1 ww. ustawy, może dotyczyć wyłącznie projektu dokumentu dotyczącego obszaru w granicach jednej gminy, przy czym realizacja postanowień danego dokumentu nie spowoduje znaczącego oddziaływania na środowisko, w tym na obszary Natura 2000, co ma zastosowanie w przedmiotowym przypadku. Z przedłożonej dokumentacji wynika, że zasięg planowanych działań ogranicza się do obszaru jednej gminy – gminy Rozprza.

Przedmiotowy dokument wskazuje cele i kierunki działań w sferze społeczno-gospodarczej, technicznej oraz przestrzenno-funkcjonalnej. Dokument wyznacza ramy dla realizacji przedsięwzięć mogących znacząco oddziaływać na środowisko w stopniu ogólnym – kierunkowym, w ramach głównych celów strategicznych przedstawionych w Strategii oraz celów i przedsięwzięć wspierających

-verte-

rozwój zrównoważony gminy. Z punktu widzenia środowiskowego w ramach kierunku działań - Poprawa oddziaływania środowiskowego na zdrowie i jakość życia w gminie za najważniejsze cele strategiczne wskazano poprawę czystości ziemi, wody, powietrza oraz budowę, rekultywację i rewitalizację społeczną terenów zieleni miejsko-wiejskiej. Istotnymi są również z tego punktu widzenia cele takie jak: Kreowanie warunków do rozwoju przedsiębiorczości pro-ekologicznej; Uporządkowanie gospodarki przestrzennej; Poprawa jakości powietrza i OZE; Poprawa jakości i dostępności usług komunalnych. W ramach dokumentu przewidziano m.in. działania inwestycyjne takie jak rozbudowa i remont dróg, w tym poprawa stanu nawierzchni dróg gminnych, budowa chodników, budowa i remont ścieżek pieszo-rowerowych, modernizacja sieci wodociągowej, budowa infrastruktury kanalizacji, montaż instalacji odnawialnych źródeł energii, termomodernizacja budynków z wymianą źródeł na ekologiczne. Przedsięwzięcia określone w Strategii stanowią kierunkową koncepcję działań, a ich skonkretyzowanie nastąpi stosownie do etapu ich realizacji. W przypadku przedsięwzięć mogących znacząco oddziaływać na środowisko Inwestor będzie zobligowany do uzyskania decyzji o środowiskowych uwarunkowaniach.

Zaplanowane działania mają na celu ożywienie społeczno – gospodarcze i ich realizacja nie spowoduje negatywnego wpływu na komponenty środowiska. Realizacja przedsięwzięć wskazanych w dokumencie będzie rozłożona w czasie i przestrzeni. Ich oddziaływanie będzie miało charakter krótkotrwały, a uciążliwości mogą występować jedynie na etapie robót (np. hałas od pracującego sprzętu czy maszyn). Po zakończeniu inwestycji nastąpi oddziaływanie wtórne w tym np. zmniejszenie antropopresji, poprawa ładu przestrzennego. Zadania będą realizowane z poszanowaniem środowiska naturalnego, z uwzględnieniem przepisów prawa, konsultacji, opinii i analiz wpływu lokalizacji oraz wpływu funkcjonowania inwestycji na zdrowie i życie ludzi oraz środowisko naturalne. W trakcie realizacji i eksploatacji zrealizowanych inwestycji nie przewiduje się możliwości wystąpienia skumulowanego oddziaływania na środowisko ani oddziaływań transgranicznych tych przedsięwzięć.

Cele przyjęte w Strategii określono biorąc pod uwagę założenia dokumentów strategicznych wyższego rzędu tj. Strategii Rozwoju Województwa Łódzkiego 2020, projektu Strategii Województwa Łódzkiego 2030, oraz dokumentów lokalnych w tym Gminny Program Ochrony Środowiska i Program Gospodarki Niskoemisyjnej gminy Rozprza.

Na terenie gminy Rozprza występują formy ochrony przyrody w formie: Otuliny Sulejowskiego Parku Krajobrazowego, użytków ekologicznych oraz 7 pomników przyrody.


Realizacja postanowień przedmiotowego dokumentu nie spowoduje znaczącego oddziaływania na środowisko, przyczyni się do poprawy jakości wody, zmniejszenia emisji zanieczyszczeń emitowanych do powietrza, poprawy efektywności energetycznej oraz ogólnej poprawy warunków higienicznych i zdrowotnych mieszkańców gminy Rozprza.

Biorąc pod uwagę powyższe, zdaniem Łódzkiego Państwowego Wojewódzkiego Inspektora Sanitarnego należało pozytywnie uzgodnić odstąpienie od przeprowadzenia postępowania w sprawie strategicznej oceny oddziaływania na środowisko dla projektu pn. „Strategia Rozwoju Gminy Rozprza na lata 2021 - 2030”.

ŁÓDŹSKI PAŃSTWOWY WOJEWÓDZKI
INSPEKTOR SANITARNY
z up. Naczelnika Powiatu-Konstancji
Zastępca Łódzkiego Państwowego Wojewódzkiego
Inspektora Sanitarnego



Otrzymuje:


 Wójt Gminy Rozprza
97-340 Rozprza, Aleja 900-lecia 3

Do wiadomości:

1. Państwowy Powiatowy Inspektor Sanitarny w Piotrkowie Trybunalskim
ul. 3-go Maja 8, 97-300 Piotrków Trybunalski,
2. aa.

Załącznik nr 10 do Strategii rozwoju Gminy Rozprza - Wyniki uprzedniej ewaluacji (ewaluacji ex-ante, przeprowadzonej przed przyjęciem strategii rozwoju Gminy): trafności, przewidywanej skuteczności i efektywności realizacji strategii rozwoju.

Wyniki ewaluacji ex-ante Strategii Rozwoju Gminy Rozprza na lata 2021-2030



Spis treści

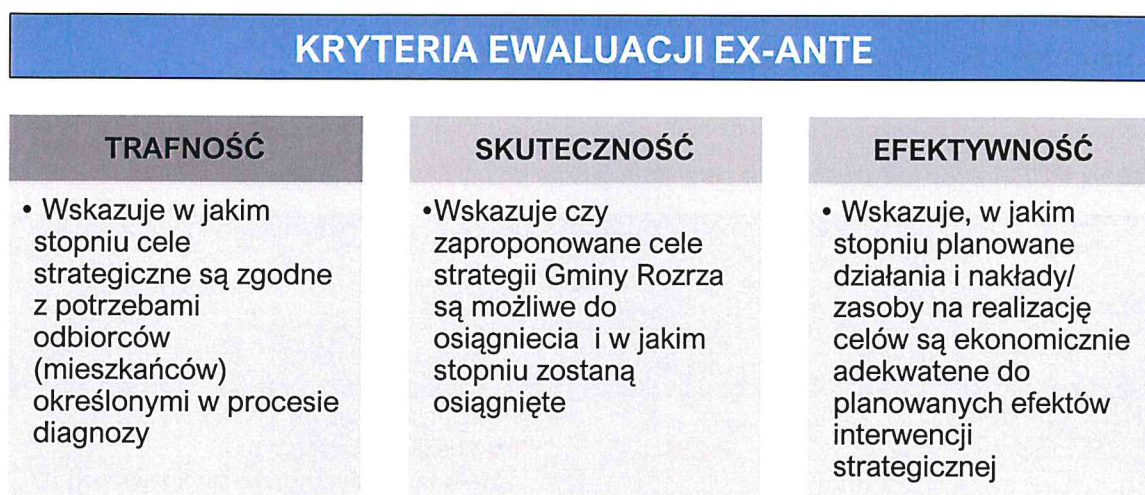
WSTĘP.....	146
OCENA TRAFNOŚCI STRATEGII GMINY ROZPRZA NA LATA 2021-2030	147
OCENA SKUTECZNOŚCI STRATEGII GMINY ROZPRZA NA LATA 2021-2030	150
OCENA EFEKTYWNOŚCI STRATEGII GMINY ROZPRZA NA LATA 2021-2030	152
WNIOSEK Z OCENY EX-ANTE STRATEGII GMINY ROZPRZA NA LATA 2021-2030.....	152

Niniejsze opracowanie stanowi podsumowanie ewaluacji ex-ante Strategii Gminy Rozprza na lata 2021-2030. Badaniem objęto dokument ww. strategii wraz z następującymi załącznikami:

- ✚ Diagnozą Gminy Rozprza,
- ✚ Wynikami badań ankietowych mieszkańców gminy Rozprza,
- ✚ Listą celów i przedsięwzięć wspierających realizację strategii

Ocena ex-ante Strategii Gminy Rozprza na lata 2021-2030 dokonana została w trzech obligatoryjnych²⁰ aspektach: pod kątem trafności, skuteczności i efektywności strategii (schemat poniżej).

Rysunek 5: Kryteria ewaluacji ex-ante



Źródło: opracowanie własne

Ewaluacja ex-ante została przeprowadzona w oparciu o:

- ✚ analizę porównawczą dokumentów (w tym dokumentu strategii i anonimowych badań mieszkańców),
- ✚ badania ankietowe (12 pytań badawczych zgrupowanych w trzech modułach: trafność, skuteczność i efektywność strategii).
- ✚ wywiady pogłębione z zespołem ds. opracowania strategii.

Ustalenia poczynione z zastosowaniem ww. metod dostarczyły wiedzy niezbędnej do sformułowania wniosków z analizy (ewaluacji) ex-ante Strategii Gminy Rozprza na lata 2021-2030.

OCENA TRAFNOŚCI STRATEGII GMINY ROZPRZA NA LATA 2021-2030

²⁰ Zgodnie z art. 10a ust. 2 ustawy z dnia 06.12.2006 r. o zasadach prowadzenia polityki rozwoju.

Kryterium **TRAFNOŚCI STRATEGII** pozwala ocenić, w jakim stopniu przyjęte cele strategiczne i metody ich realizacji odpowiadają zidentyfikowanym problemom i/lub realnym potrzebom, preferencjom i aspiracjom mieszkańców oraz możliwościom wspólnoty samorządowej.

Ocena trafności strategii opierała się na analizie relacji między zidentyfikowanymi problemami/wyzwaniami strategicznymi, potencjałami Gminy Rozprza, potrzebami mieszkańców a przyjętymi celami strategicznymi.

Z porównań ujętych w dokumencie Strategii celów strategicznych i potrzeb mieszkańców wyrażonych podczas ankietowego badania mieszkańców²¹ wynika, że **strategia Gminy Rozprza w istotnym stopniu odpowiada na potrzeby społeczne. W celach strategicznych ujęto większość działań zaproponowanych przez mieszkańców jako wypełniających najistotniejsze kierunki rozwojowe Gminy.**

Zestawienie odpowiedzi mieszkańców wskazujące na ich potrzeby oraz odpowiadające potrzebom cele rozwojowe opisuje poniższa tabela.

Tabela 60: Potrzeby mieszkańców a cele strategiczne gminy Rozprza na lata 2020-2030

Potrzeby mieszkańców gminy	Odpowiedzi mieszkańców (w %)	Cel strategiczny powiązany pośrednio lub bezpośrednio ze zidentyfikowanymi potrzebami mieszkańców
Rozwój produkcji i przetwórstwa rolnego	7,10%	<ul style="list-style-type: none"> Rozwój relacji biznesu z samorządem (instytucjami publicznymi) Ułatwienie dostępu przedsiębiorców do informacji, wiedzy i zasobów gospodarczych
Rozwój turystyki i przedsięwzięć rekreacyjnych	8,71%	<ul style="list-style-type: none"> Integracja i rozwój oferty kulturalnej, sportowej i rekreacyjnej (spędzania czasu wolnego) Rozwój relacji biznesu z samorządem (instytucjami publicznymi) Ułatwienie dostępu przedsiębiorców do informacji, wiedzy i zasobów gospodarczych
Rozwój usług społecznych	10,65%	<ul style="list-style-type: none"> Rozwój oraz integracja oferty pomocy, usług społecznych i aktywizujących kapitał społeczny
Środowisko	10,97%	<ul style="list-style-type: none"> Poprawa czystości ziemi, wody, powietrza
Posiadanie terenów inwestycyjnych	14,52%	<ul style="list-style-type: none"> Klarowne zdefiniowanie i powiązanie terenów o funkcjach miejskich, mieszkaniowych, gospodarczych, rekreacyjnych (gmina i powiązanie z OF)
Rozwój produkcji pozarolniczej	10,00%	<ul style="list-style-type: none"> Rozwój relacji biznesu z samorządem (instytucjami publicznymi) Ułatwienie dostępu przedsiębiorców do informacji, wiedzy i zasobów gospodarczych

²¹ W badaniu ankietowym zapytano mieszkańców Rozprzy o kluczowe czynniki rozwoju Gminy (pytanie brzmiało: Co Pani/Pana zdaniem jest najważniejsze dla społecznego i gospodarczego rozwoju Gminy (proszę wskazać nie więcej niż 3 czynniki kluczowe dla rozwoju Gminy))”

Potrzeby mieszkańców gminy	Odpowiedzi mieszkańców (w %)	Cel strategiczny powiązany pośrednio lub bezpośrednio ze zidentyfikowanymi potrzebami mieszkańców
Rozwój zorganizowanej działalności kulturalnej	9,03%	<ul style="list-style-type: none"> Integracja i rozwój oferty kulturalnej, sportowej i rekreacyjnej (spędzania czasu wolnego)
Posiadanie terenów przeznaczonych na budownictwo mieszkaniowe	5,81%	<ul style="list-style-type: none"> Klarowne zdefiniowanie i powiązanie terenów o funkcjach miejskich, mieszkaniowych, gospodarczych, rekreacyjnych (gmina i powiązanie z OF)
Promocja gminy	5,16%	<ul style="list-style-type: none"> Doskonalenie procesów komunikacji, promocji i współpracy partnerskiej
Estetyka gminy	10,00%	<ul style="list-style-type: none"> Rozwój funkcji centrum Gminy, jako miejskiego serca wspólnoty samorządowej Budowa, rekultywacja i rewitalizacja społeczna terenów zieleni miejsko-wiejskiej
Rozwój handlu	4,84%	<ul style="list-style-type: none"> Rozwój relacji biznesu z samorządem (instytucjami publicznymi)
Rozwój usług komercyjnych	1,29%	<ul style="list-style-type: none"> Rozwój relacji biznesu z samorządem (instytucjami publicznymi) Ułatwienie dostępu przedsiębiorców do informacji, wiedzy i zasobów gospodarczych
Lepsza administracja	0,65%	<ul style="list-style-type: none"> Doskonalenie procesów zarządczych i operacyjnych/ wykonawczych Doskonalenie procesów komunikacji, promocji i współpracy partnerskiej
Wysoka jakość życia mieszkańców	0,32%	<ul style="list-style-type: none"> Wszystkie cele strategiczne
Inne	0,96%	<ul style="list-style-type: none"> x

Źródło: opracowanie własne na podstawie ankietowych, anonimowych badań mieszkańców

Projektowane cele strategiczne są nie tylko zgodne/odpowiadają na potrzeby mieszkańców gminy, ale również **odpowiadają na zidentyfikowane w toku diagnozy problemy i wyzwania strategiczne**. Na pytania:

- ✚ Czy zaproponowane w strategii cele strategiczne trafnie odpowiadają na zdiagnozowane wyzwania, potrzeby i problemy gminy?
- ✚ Czy zaproponowane w strategii cele strategiczne wykorzystują potencjały gminy?
- ✚ Czy identyfikacja wyzwań, potrzeb i problemów oraz potencjałów Rozprzy nastąpiła we wszystkich istotnych strategicznie obszarach, w tym: społecznym, gospodarczym, środowiskowym, przestrzennym?

100% respondentów odpowiedziało twierdząco.

Trafność strategii (zgodność celów strategicznych z potrzebami mieszkańców i wynikami diagnozy (wyzwaniami, problemami, potencjałami) potwierdziły również wywiady pogłębione z zespołem ds. opracowania strategii.

OCENA SKUTECZNOŚCI STRATEGII GMINY ROZPRZA NA LATA 2021-2030

Kryterium SKUTECZNOŚCI STRATEGII pozwala ocenić, do jakiego stopnia cele strategii zostaną osiągnięte.

Ocena tego kryterium oparta została na badaniu ankietowym i wywiadach pogłębionych. Z analizy udzielonych w badaniu ankietowych odpowiedzi i pozyskanych opinii wynika, że **cele Strategii Gminy Rozprza na lata 2021-2030 zostaną osiągnięte w całości lub w wystarczającym stopniu** we wszystkich pięciu wymiarach interwencji strategicznej: społecznym, gospodarczym, środowiskowym, przestrzennym i instytucjonalnym. Takiego zdania jest **80% badanych** (20% uważa, że zostaną osiągnięte w niewielkim stopniu).

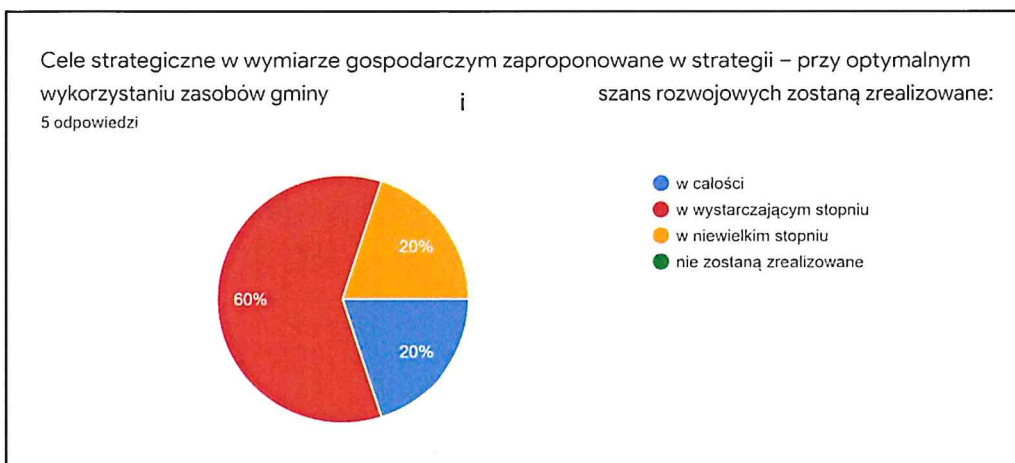
Zestawienie udzielonych w badaniu ankietowym odpowiedzi przedstawiają poniższe wykresy.

Wykres 17: Skuteczność strategii Gminy Rozprza na lata 2021-2030 – wymiar społeczny



Źródło: opracowanie własne na podstawie badania ankietowego pracowników UG Rozprza

Wykres 18: Skuteczność strategii Gminy Rozprza na lata 2021-2030 – wymiar gospodarczy



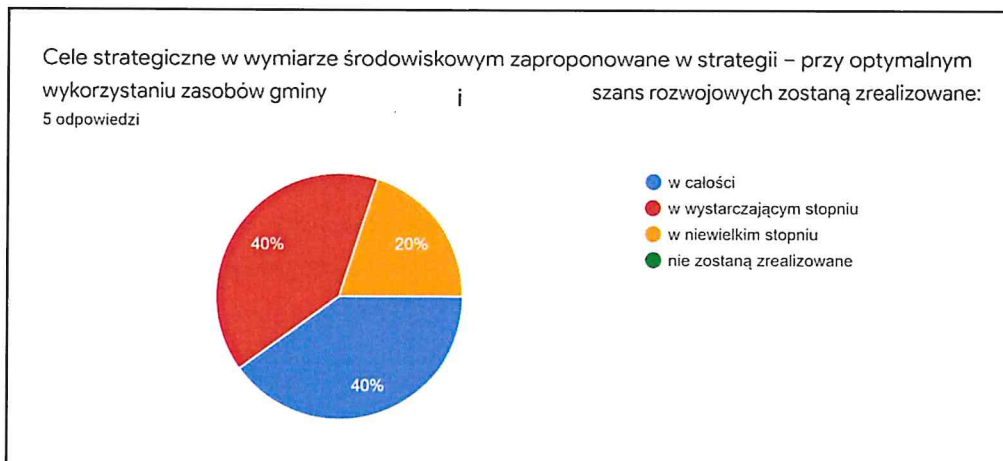
Źródło: opracowanie własne na podstawie badania ankietowego pracowników UG Rozprza

Wykres 19: Skuteczność strategii Gminy Rozprza na lata 2021-2030 – wymiar przestrzenny



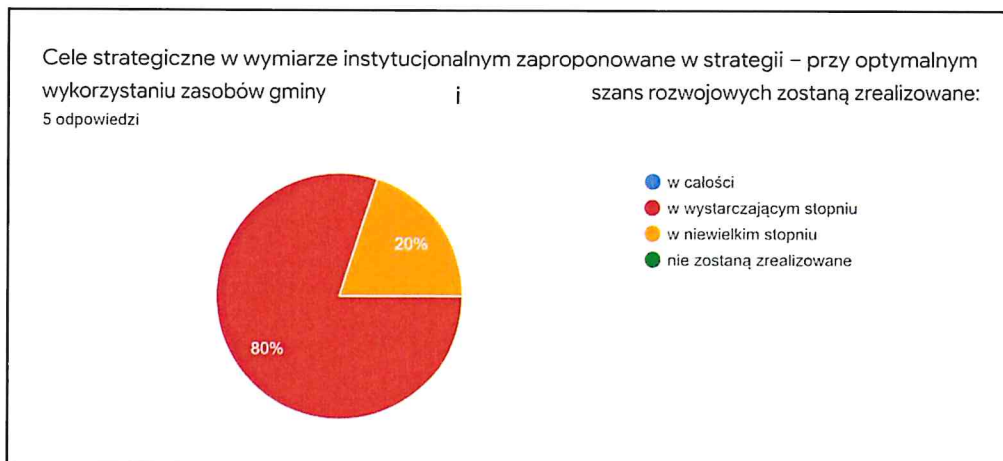
Źródło: opracowanie własne na podstawie badania ankietowego pracowników UG Rozprza

Wykres 20: Skuteczność strategii Gminy Rozprza na lata 2021-2030 – wymiar środowiskowy



Źródło: opracowanie własne na podstawie badania ankietowego pracowników UG Rozprza

Wykres 21: Skuteczność strategii Gminy Rozprza na lata 2021-2030 – wymiar instytucjonalny



Źródło: opracowanie własne na podstawie badania ankietowego pracowników UG Rozprza

Warunkiem osiągnięcia celów strategicznych jest jednak optymalne wykorzystanie dostępnych zasobów: rzeczowych, finansowych, kompetencyjnych oraz korzystanie z pojawiających się szans rozwojowych (np. zewnętrznych źródeł dofinansowania zamierzeń strategicznych).

Osiągnięcie celów strategicznych będzie wspierane przez proponowany system realizacji strategii, który pozwala również w sytuacji zmian w otoczeniu wewnętrznym lub zewnętrznym – na modyfikację przyjętych celów strategicznych w taki sposób, by rezultaty interwencji strategicznej pozostawały zgodne z wizją/misją gminy²².

OCENA EFEKTYWNOŚCI STRATEGII GMINY ROZPRZA NA LATA 2021-2030

Kryterium EFEKTYWNOŚCI STRATEGII pozwala ocenić poziom „ekonomiczności” interwencji strategicznej, czyli stosunek poniesionych na realizację strategii nakładów (zasobów finansowych, rzeczowych, ludzkich, czasu) do uzyskanych produktów i rezultatów.

Ocena tego kryterium oparta została na badaniu ankietowym i wywiadach pogłębionych. Z analizy udzielonych w badaniu ankietowych odpowiedzi i pozyskanych opinii wynika, że **zasoby Gminy Rozprza: ludzkie, finansowe i rzeczowe** są wystarczające dla osiągnięcia celów strategicznych (takiego zdania jest **80% badanych**). Tylko 20% badanych uważa, że zasoby te są niewystarczające (zbyt niskie) dla realizacji celów strategicznych.

WNIOSEK Z OCENY EX-ANTE STRATEGII GMINY ROZPRZA NA LATA 2021-2030

Przeprowadzona ewaluacja ex-ante potwierdza trafność, efektywność i przewidywaną skuteczność realizacji Strategii Rozwoju Gminy Rozprza na lata 2021-2030.

²² W badaniu ankietowym na pytania: „Czy zaproponowany system realizacji strategii Gminy Rozprza wspiera realizację celów strategicznych?” oraz „Czy zaproponowany system realizacji i ewaluacji strategii Gminy Rozprza daje możliwość modyfikacji przyjętych celów strategicznych w taki sposób, by rezultaty interwencji strategicznej pozostawały zgodne z misją/wizją gminy?” twierdząco odpowiedziało 100% respondentów.