

**UCHWAŁA NR XXXII/42/2022
RADY GMINY ROZPRZA**

z dnia 28 czerwca 2022 r.

**w sprawie miejscowego planu zagospodarowania przestrzennego Gminy Rozprza
dla części obrębu Budy Porajskie**

Na podstawie art. 18 ust. 2 pkt 5 ustawy z dnia 8 marca 1990 r. o samorządzie gminnym (t.j. Dz. U. z 2022 r. poz. 559 ze zm.) oraz art. 20 ust. 1 ustawy z dnia 27 marca 2003 r. o planowaniu i zagospodarowaniu przestrzennym (t.j. Dz. U. z 2022 r. poz. 503), w związku z Uchwałą Nr XXX/25/2018 Rady Gminy Rozprza z dnia 28 marca 2018 r. w sprawie przystąpienia do sporządzenia miejscowego planu zagospodarowania przestrzennego Gminy Rozprza dla części obrębu Budy Porajskie, Rada Gminy Rozprza uchwala, co następuje:

§ 1. 1. Uchwala się miejscowy plan zagospodarowania przestrzennego Gminy Rozprza dla części obrębu Budy Porajskie, zwany dalej „planem”, po stwierdzeniu, że nie narusza on ustaleń „Studium uwarunkowań i kierunków zagospodarowania przestrzennego Gminy Rozprza” uchwalonego Uchwałą Nr XXIII/35/2017 Rady Gminy Rozprza z dnia 17 maja 2017 r. ze zmianami.

2. Granicę obszaru objętego planem miejscowym określa rysunek planu.

3. Integralnymi częściami uchwały są:

- 1) rysunek planu, zatytułowany „Miejscowy plan zagospodarowania przestrzennego Gminy Rozprza dla części obrębu Budy Porajskie” wraz z wrysem ze Studium uwarunkowań i kierunków zagospodarowania przestrzennego Gminy Rozprza – w skali 1:2000 – załącznik nr 1;
- 2) rozstrzygnięcie Rady Gminy Rozprza w sprawie rozpatrzenia uwag wniesionych do projektu miejscowego planu zagospodarowania przestrzennego wyłożonego do publicznego wglądu – załącznik nr 2;
- 3) rozstrzygnięcie Rady Gminy Rozprza o sposobie realizacji zapisanych w planie zadań z zakresu infrastruktury technicznej oraz zasadach ich finansowania należących do zadań własnych gminy – załącznik nr 3;
- 4) dane przestrzenne w postaci dokumentu elektronicznego GML – załącznik nr 4.

**Rozdział 1.
Przepisy ogólne**

§ 2. Ilekroć w dalszych przepisach niniejszej uchwały jest mowa o:

- 1) budynku garażowo-gospodarczym – należy przez to rozumieć budynek garażowy, gospodarczy lub łączący obie funkcje;
- 2) budynku mieszkalno-usługowym – należy przez to rozumieć budynek składający się z lokali mieszkalnych i usługowych;
- 3) dachu płaskim – należy przez to rozumieć dach o kącie nachylenia połaci dachowych do 12°;
- 4) nadzorze archeologicznym – należy przez to rozumieć rodzaj badań archeologicznych polegających na obserwacji i analizie nawarstwień mających na celu odkrycie i rozpoznanie zabytku archeologicznego w wykopach budowlanych podczas realizacji robót ziemnych lub przy dokonywaniu zmiany charakteru dotychczasowej działalności wiążącej się z naruszeniem struktury gruntu;
- 5) nieprzekraczalnej linii zabudowy – należy przez to rozumieć linię określoną na rysunku planu, wyznaczającą najbliższe usytuowanie budynku i wiaty względem linii rozgraniczającej tereny o różnym przeznaczeniu lub różnych zasadach zagospodarowania;
- 6) powierzchni zabudowy – należy przez to rozumieć, wyrażony w procentach, wskaźnik powierzchni zabudowy rozumiany jako stosunek powierzchni zabudowanej budynkami i wiatami do powierzchni działki budowlanej;
- 7) terenie – należy przez to rozumieć obszar o określonym przeznaczeniu i zasadach zagospodarowania, wyznaczony na rysunku planu liniami rozgraniczającymi.

§ 3. Następujące oznaczenia graficzne na rysunku planu są obowiązującymi ustaleniami planu:

- 1) granica obszaru objętego planem;
- 2) linie rozgraniczające tereny o różnym przeznaczeniu lub różnych zasadach zagospodarowania;
- 3) przeznaczenie terenów oznaczone symbolami graficznymi i literowymi;
- 4) nieprzekraczalne linie zabudowy;
- 5) stanowiska archeologiczne;
- 6) granice stref ochrony archeologicznej;
- 7) pasy techniczne napowietrznych linii elektroenergetycznych średniego napięcia;
- 8) rowy melioracyjne.

§ 4. Ustala się następujące przeznaczenie terenów:

- 1) tereny zabudowy mieszkaniowej jednorodzinnej lub zabudowy usługowej oznaczone symbolami 1MN/U, 2MN/U, 3MN/U, 4MN/U, 5MN/U, 6MN/U;
- 2) tereny zabudowy zagrodowej w gospodarstwach rolnych, hodowlanych i ogrodniczych oznaczone symbolami 1RM, 2RM, 3RM, 4RM, 5RM;
- 3) teren infrastruktury technicznej – telekomunikacja oznaczony symbolem T;
- 4) teren drogi publicznej klasy lokalnej oznaczony symbolem KD-L;
- 5) teren drogi wewnętrznej oznaczony symbolem KDW.

§ 5. W zakresie zasad ochrony i kształtowania ładu przestrzennego:

- 1) ustala się lokalizację zabudowy zgodnie z wyznaczonymi na rysunku planu nieprzekraczalnymi liniami zabudowy, przy czym:
 - a) okap, gzyms, balkon, daszek nad wejściem, taras, schody zewnętrzne, pochylnia lub rampa nie może przekroczyć wyznaczonej linii zabudowy w kierunku linii rozgraniczającej o więcej niż 1,5 m,
 - b) dopuszcza się nadbudowę i przebudowę istniejących budynków lub ich części położonych pomiędzy liniami zabudowy a liniami rozgraniczającymi tereny o różnym przeznaczeniu lub różnych zasadach zagospodarowania wyznaczonymi na rysunku planu,
 - c) dopuszcza się lokalizację urządzeń infrastruktury technicznej, w tym stacji transformatorowych i gazowych, przed wyznaczonymi liniami zabudowy, przy zachowaniu odległości określonych dla lokalizacji obiektów budowlanych od zewnętrznej krawędzi jezdni wynikających z przepisów odrębnych;
- 2) dopuszcza się lokalizację budynków garażowo-gospodarczych, budynków inwentarskich i wiat w odległości 1,5 m od granicy z działkami sąsiednimi lub bezpośrednio przy tej granicy zgodnie z przepisami odrębnymi;
- 3) dopuszcza się realizację zabudowy na istniejących działkach niespełniających minimalnej powierzchni nowo wydzielanej działki budowlanej określonej w ustaleniach szczegółowych dla poszczególnych terenów wyłącznie w przypadku, gdy istniejąca działka posiada dostęp do drogi publicznej w rozumieniu przepisów odrębnych.

§ 6. W zakresie zasad ochrony środowiska, przyrody i krajobrazu ustala się:

- 1) zakaz lokalizowania przedsięwzięć mogących zawsze lub potencjalnie znacząco oddziaływać na środowisko określonych w przepisach odrębnych na terenach oznaczonych symbolami MN/U z wyjątkiem inwestycji celu publicznego;
- 2) zakaz lokalizowania przedsięwzięć mogących zawsze znacząco oddziaływać na środowisko określonych w przepisach odrębnych na terenach oznaczonych symbolami RM z wyjątkiem inwestycji celu publicznego;
- 3) w zakresie ochrony gruntów i wód:

- a) nakaz wykonania zabezpieczenia przed przenikaniem ścieków i innych zanieczyszczeń do gruntu i wód zgodnie z przepisami odrębnymi,
 - b) nakaz zapewnienia pasa gruntu o szerokości co najmniej 1,5 m od rowów melioracyjnych oznaczonych na rysunku planu, wolnego od trwałych naniesień i nasadzeń w celu umożliwienia prawidłowej eksploatacji;
- 4) w zakresie ochrony przed hałasem – nakaz zachowania dopuszczalnych poziomów hałasu określonych w przepisach odrębnych, na terenach oznaczonych symbolami:
- a) MN/U jak dla terenów mieszkaniowo-usługowych,
 - b) RM jak dla terenów zabudowy zagrodowej;
- 5) w zakresie gospodarowania odpadami – nakaz gromadzenia i zagospodarowania odpadów zgodnie z regulaminem utrzymania czystości i porządku w gminie oraz przepisami odrębnymi;
- 6) w zakresie ochrony przed oddziaływaniem pól elektromagnetycznych i promieniowania niejonizującego:
- a) zakaz lokalizacji budynków na obszarach oznaczonych na rysunku planu jako pasy techniczne napowietrznych linii elektroenergetycznych średniego napięcia,
 - b) w przypadku skablowania linii elektroenergetycznych nie obowiązują ustalenia zawarte w lit. a).

§ 7. W zakresie zasad kształtowania krajobrazu ustala się nakaz kształtowania zabudowy i zagospodarowania terenów zgodnie z ustaleniami niniejszej uchwały.

§ 8. W zakresie zasad ochrony dziedzictwa kulturowego i zabytków, w tym krajobrazów kulturowych, oraz dóbr kultury współczesnej ustala się:

- 1) w zakresie ochrony archeologicznego dziedzictwa kulturowego:
 - a) ochronę stanowisk archeologicznych ujętych w gminnej ewidencji zabytków – AZP 77-52/18, AZP 77-52/19, poprzez nakaz przeprowadzenia badań archeologicznych zgodnie z przepisami odrębnymi przy realizacji robót ziemnych lub zmiany dotychczasowej działalności wiążącej się z naruszeniem struktury gruntu zgodnie z przepisami odrębnymi,
 - b) strefy ochrony archeologicznej zgodnie z rysunkiem planu, w których obowiązuje nakaz przeprowadzenia badań archeologicznych w formie nadzoru archeologicznego przy realizacji robót ziemnych lub zmiany dotychczasowej działalności wiążącej się z naruszeniem struktury gruntu zgodnie z przepisami odrębnymi;
- 2) nie określa się zasad ochrony dóbr kultury współczesnej z uwagi na brak takich obiektów na obszarze objętym planem.

§ 9. W zakresie wymagań wynikających z potrzeby kształtowania przestrzeni publicznych ustala się zasady zagospodarowania terenu drogi publicznej klasy lokalnej, zgodnie z ustaleniami § 13 pkt 1 lit. b).

§ 10. Nie określa się granic i sposobów zagospodarowania terenów lub obiektów podlegających ochronie na podstawie przepisów odrębnych, terenów górniczych, obszarów szczególnego zagrożenia powodzią, obszarów osuwania się mas ziemnych, krajobrazów priorytetowych określonych w audycie krajobrazowym oraz planach zagospodarowania przestrzennego województwa.

§ 11. W zakresie szczegółowych zasad i warunków scalania i podziału ustala się:

- 1) nie wskazuje się granic obszarów do objęcia scaleniem i podziałem, zgodnie z przepisami odrębnymi;
- 2) możliwość dokonania scalania i podziału nieruchomości zgodnie z przepisami odrębnymi, przy czym:
 - a) wydzielona działka musi posiadać dostęp do drogi publicznej w rozumieniu przepisów odrębnych, oraz możliwość obsługi infrastrukturą techniczną na warunkach określonych niniejszym planem,
 - b) parametry działki nie mogą być mniejsze niż określone w ustaleniach szczegółowych dla poszczególnych terenów, z wyjątkiem działek wydzielanych dla realizacji sieci i urządzeń infrastruktury technicznej, dróg, dojazdów i dojazdów, powiększenia nieruchomości sąsiedniej oraz regulacji granic pomiędzy nieruchomościami,

c) dla terenów innych niż rolnicze, dla których w ustaleniach szczegółowych nie określono szczegółowych zasad i warunków scalania i podziału nieruchomości, ustala się parametry działek uzyskanych w wyniku scalania i podziału nieruchomości:

- minimalna powierzchnia – 2 m²,
- minimalna szerokość frontu – 2,0 m,
- kąt położenia granic w stosunku do pasa drogowego – od 60° do 120°.

§ 12. W zakresie szczególnych warunków zagospodarowania terenu oraz ograniczeń w ich użytkowaniu, w tym zakazu zabudowy, ustala się pasy techniczne napowietrznych linii elektroenergetycznych średniego napięcia o szerokości po 7,5 m od osi linii w obie strony zgodnie z rysunkiem planu, w których obowiązują ograniczenia określone w § 6 pkt 6.

§ 13. W zakresie zasad modernizacji, rozbudowy i budowy systemów komunikacji i infrastruktury technicznej ustala się:

1) w zakresie komunikacji:

a) obsługę komunikacyjną terenów objętych planem poprzez:

- układ drogi publicznej klasy lokalnej i drogi wewnętrznej powiązanych z zewnętrznym układem komunikacyjnym,
- drogi dojazdowe do gruntów rolnych i leśnych zgodnie z przepisami odrębnymi,

b) parametry drogi publicznej klasy lokalnej, oznaczonej symbolem KD-L:

- szerokość w liniach rozgraniczających – od 12 m do 14 m, zgodnie z rysunkiem planu,
- szerokość jezdni – od 5,0 do 6,0 m,
- dopuszczenie lokalizacji chodnika lub ścieżki pieszo-rowerowej,
- dopuszczenie lokalizacji sieci i urządzeń infrastruktury technicznej,

c) parametry drogi wewnętrznej, oznaczonej symbolem KDW:

- szerokość w liniach rozgraniczających – od 5,0 do 11,0 m, zgodnie z rysunkiem planu,
- szerokość jezdni – od 3,0 do 4,0 m,
- dopuszczenie lokalizacji sieci i urządzeń infrastruktury technicznej,

d) minimalną liczbę miejsc do parkowania zlokalizowanych w obrębie działki budowlanej:

- 1 stanowiska postojowe – na każdy lokal mieszkalny,
- 2 stanowiska postojowe na każdych 10 zatrudnionych,

e) nakaz wyznaczenia odpowiedniej liczby miejsc do parkowania dla pojazdów zaopatrzonych w kartę parkingową zgodnie z przepisami odrębnymi;

2) w zakresie zaopatrzenia w wodę:

a) zaopatrzenie w wodę z sieci wodociągowej lub indywidualnych ujęć wód podziemnych,

b) dopuszczenie zachowania istniejącej sieci wodociągowej, z możliwością jej przebudowy oraz rozbudowy,

c) zapewnienie wody dla celów przeciwpożarowych;

3) w zakresie odprowadzenia ścieków:

a) odprowadzenie ścieków do kanalizacji sanitarnej zgodnie z przepisami odrębnymi,

b) do czasu budowy kanalizacji sanitarnej dopuszczenie stosowania szczelnych zbiorników bezodpływowych zgodnie z przepisami odrębnymi;

- 4) w zakresie odprowadzenia wód opadowych i roztopowych – zagospodarowanie wód opadowych i roztopowych na własnym terenie lub ich odprowadzanie do kanalizacji deszczowej, dołów chłonnych lub do zbiorników retencyjnych zgodnie z obowiązującymi przepisami odrębnymi;
- 5) w zakresie zaopatrzenia w ciepło – zaopatrzenie w ciepło dla celów grzewczych i ciepłej wody użytkowej z indywidualnych źródeł ciepła, z dopuszczeniem wykorzystania odnawialnych źródeł energii o mocy nieprzekraczającej 50 kW;
- 6) w zakresie zaopatrzenia w gaz:
 - a) docelowe podłączenie terenów objętych planem do sieci gazowej,
 - b) dopuszczenie zaopatrzenia w gaz ze źródeł indywidualnych;
- 7) w zakresie zaopatrzenia w energię elektryczną:
 - a) zaopatrzenie w energię elektryczną z sieci elektroenergetycznej,
 - b) dopuszczenie lokalizacji stacji transformatorowych z zapewnieniem dostępu do drogi publicznej,
 - c) dopuszczenie pozyskiwania energii elektrycznej z odnawialnych źródeł energii o mocy nieprzekraczającej 50 kW, z wyłączeniem możliwości lokalizowania elektrowni wiatrowych w rozumieniu przepisów odrębnych.

§ 14. Nie określa się sposobu i terminu tymczasowego zagospodarowania, urządzenia i użytkowania terenów.

Rozdział 2. **Przepisy szczegółowe**

§ 15. W zakresie zasad kształtowania zabudowy oraz zagospodarowania terenu, na terenach oznaczonych symbolami 1MN/U, 2MN/U, 3MN/U, 4MN/U, 5MN/U, 6MN/U:

- 1) dopuszcza się zachowanie istniejącej zabudowy z możliwością jej przebudowy, rozbudowy i nadbudowy oraz zmiany sposobu użytkowania przy zastosowaniu parametrów określonych w niniejszym paragrafie;
- 2) dopuszcza się lokalizację:
 - a) budynków mieszkalnych jednorodzinnych,
 - b) budynków mieszkalno-usługowych,
 - c) budynków usługowych,
 - d) budynków garażowo-gospodarczych i wiat,
 - e) sieci i urządzeń infrastruktury technicznej,
 - f) dojazdów, dojazdów i miejsc postojowych;
- 3) ustala się wskaźniki zagospodarowania terenu:
 - a) wskaźnik intensywności zabudowy:
 - maksymalny – 1,20,
 - minimalny – 0,01,
 - b) maksymalna powierzchnia zabudowy – 40%,
 - c) minimalny udział procentowy powierzchni biologicznie czynnej w odniesieniu do powierzchni działki budowlanej – 30%;
- 4) ustala się zasady kształtowania zabudowy:
 - a) maksymalna wysokość:
 - budynku mieszkalnego jednorodzinnego, budynku mieszkalno-usługowego i budynku usługowego – nie więcej niż 10,0 m,
 - budynku garażowo-gospodarczego i wiaty – nie więcej niż 6,0 m,

- b) maksymalna liczba kondygnacji:
- dla budynku mieszkalnego jednorodzinnego, budynku mieszkalno-usługowego i budynku usługowego – dwie kondygnacje nadziemne,
 - dla budynku garażowo-gospodarczego – jedna kondygnacja nadziemna,
- c) dopuszcza się podpiwniczenie budynków, przy czym poziom posadzki parteru należy sytuować na wysokości nieprzekraczającej 1,0 m nad poziomem terenu,
- d) geometria głównych połaci dachowych:
- dla budynku mieszkalnego jednorodzinnego, budynku mieszkalno-usługowego i budynku usługowego – dachy strome dwu- lub wielospadowe o nachyleniu 20° – 35° ,
 - dla budynku garażowo-gospodarczego i wiaty – dachy płaskie lub strome jedno- lub dwuspadowe o nachyleniu 20° – 35° ,
- e) pokrycie dachów stromych: dachówka, materiały imitujące dachówkę, blacha w rąbek stojący, w kolorach od brązowego poprzez ceglasty do czerwonego, z dopuszczeniem dachów w odcieniach szarości,
- f) w przypadku przebudowy i rozbudowy istniejącej zabudowy dopuszcza się zachowanie istniejącej formy i pokrycia dachu;
- 5) ustala się parametry działek uzyskanych w wyniku scalania i podziału nieruchomości:
- a) minimalna powierzchnia – 700 m²,
 - b) minimalna szerokość frontu – 18,0 m,
 - c) kąt położenia granic w stosunku do pasa drogowego – od 75° do 105° ;
- 6) ustala się minimalną powierzchnię nowo wydzielanych działek budowlanych – 700 m², z wyjątkiem działek wydzielanych dla realizacji sieci i urządzeń infrastruktury technicznej, dojazdów i dojazdów, powiększenia nieruchomości sąsiedniej oraz regulacji granic pomiędzy nieruchomościami.
- § 16.** W zakresie zasad kształtowania zabudowy oraz wskaźników zagospodarowania terenu, na terenach oznaczonych symbolami 1RM, 2RM, 3RM, 4RM, 5RM:
- 1) dopuszcza się zachowanie istniejącej zabudowy z możliwością jej przebudowy, rozbudowy i nadbudowy oraz zmiany sposobu użytkowania przy zastosowaniu parametrów określonych w niniejszym paragrafie;
 - 2) dopuszcza się lokalizację:
 - a) budynków mieszkalnych w zabudowie zagrodowej,
 - b) budynków inwentarskich,
 - c) budynków garażowo-gospodarczych i wiat,
 - d) budowli rolniczych,
 - e) sieci i urządzeń infrastruktury technicznej zgodnie z przepisami odrębnymi,
 - f) dróg dojazdowych do gruntów rolnych;
 - 3) ustala się wskaźniki zagospodarowania terenu:
 - a) wskaźnik intensywności zabudowy:
 - maksymalny – 1,20,
 - minimalny – 0,001,
 - b) maksymalna powierzchnia zabudowy – 40%,
 - c) minimalny udział procentowy powierzchni biologicznie czynnej w odniesieniu do powierzchni działki budowlanej – 30%;
 - 4) ustala się zasady kształtowania zabudowy:

- a) maksymalna wysokość:
- budynku mieszkalnego – nie więcej niż 10,0 m,
 - budynku inwentarskiego – nie więcej niż 14,0 m,
 - budynku garażowo-gospodarczego i wiaty – nie więcej niż 6,0 m,
 - budowli rolniczych – nie więcej niż 14,0 m,
- b) maksymalna liczba kondygnacji:
- dla budynku mieszkalnego – dwie kondygnacje nadziemne,
 - dla budynku inwentarskiego – dwie kondygnacje nadziemne,
 - dla budynku garażowo-gospodarczego – jedna kondygnacja nadziemna,
- c) dopuszcza się podpiwniczenie budynków, przy czym poziom posadzki parteru należy sytuować na wysokości nieprzekraczającej 1,0 m nad poziomem terenu,
- d) geometria głównych połaci dachowych:
- dla budynku mieszkalnego jednorodzinnego – dachy strome dwu- lub wielospadowe o nachyleniu 20° – 35° ,
 - dla budynku inwentarskiego, budynku garażowo-gospodarczego i wiaty – dachy płaskie lub strome jedno- lub dwuspadowe o nachyleniu 20° – 35° ,
- e) pokrycie dachów stromych: dachówka, materiały imitujące dachówkę, blacha w rąbek stojący, w kolorach od brązowego poprzez ceglasty do czerwonego, z dopuszczeniem dachów w odcieniach szarości,
- f) w przypadku przebudowy i rozbudowy istniejącej zabudowy dopuszcza się zachowanie istniejącej formy i pokrycia dachu;
- 5) ustala się minimalną powierzchnię nowo wydzielanej działki budowlanej – zgodnie z przepisami odrębnymi.
- § 17. W zakresie zasad kształtowania zabudowy oraz wskaźników zagospodarowania terenu, na terenie oznaczonym symbolem T:
- 1) dopuszcza się lokalizację:
 - a) urządzeń infrastruktury technicznej – telekomunikacja,
 - b) dojeżdż, dojazdów i miejsc postojowych;
 - 2) maksymalna wysokość – nie więcej niż 50,0 m;
 - 3) minimalny udział procentowy powierzchni biologicznie czynnej w odniesieniu do powierzchni działki budowlanej – 1%.

Rozdział 3. Przepisy końcowe

§ 18. Ustala się stawkę służącą naliczaniu jednorazowych opłat, o jakich mowa w art. 36 ust. 4 ustawy z dnia 27 marca 2003 r. o planowaniu i zagospodarowaniu przestrzennym (t.j. Dz. U. z 2022 r. poz. 503) w wysokości 30%.

§ 19. Wykonanie uchwały powierza się Wójtowi Gminy Rozprza.

§ 20. Uchwała w sprawie niniejszego planu wchodzi w życie po upływie 14 dni od dnia ogłoszenia jej w Dzienniku Urzędowym Województwa Łódzkiego.













Przewodnicząca Rady Gminy

Agata Bartkowska






Miejscowy plan zagospodarowania przestrzennego Gminy Rozprza dla części obrębu Budy Porajskie

OZNACZENIA

OZNACZENIA STANOWIACE OBOWIAZUJĄCE USTALENIA PLANU

	GRANICA OBSZARU OBJĘTEGO PLANEM
	LINE ROZGRANICZAJĄCE TERENY O RÓŻNYM PRZEZNACZENIU LUB RÓŻNYCH ZASADACH ZAGOSPODAROWANIA
	NIEPRZEKACZALNE LINIE ZABUDOWY
	STANOWISKA ARCHEOLOGICZNE
	GRANICE STREF OCHRONY ARCHEOLOGICZNEJ
	TERENY ZABUDOWY MIESZKANIOWEJ JEDNORODZNEJ LUB ZABUDOWY USŁUGOWEJ
	TERENY ZABUDOWY ZAGRODOWEJ W GOSPODARSTWACH ROLNYCH, HODOWLANYCH I OGRODNICZYCH
	TEREN INFRASTRUKTURY TECHNICZNEJ - TELEKOMUNIKACJA
	TEREN DROGI PUBLICZNEJ KLASY LOKALNEJ
	TEREN DROGI WEWNĘTRZNEJ
	PASY TECHNICZNE NAPONIETRZYNYCH LINII ELEKTROENERGETYCZNYCH ŚREDNIEGO NAPIĘCIA
	ROWY MELIORACYJNE

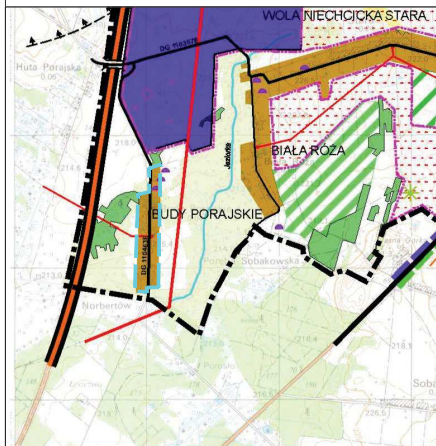
OZNACZENIA O CHARAKTERZE INFORMACYJNYM

	GRANICA ADMINISTRACYJNA GMINY ROZPRZA
	STANOWISKA ARCHEOLOGICZNE POZA GRANICAMI OBSZARU OBJĘTEGO PLANEM
	GRANICE STREF OCHRONY ARCHEOLOGICZNEJ POZA GRANICAMI OBSZARU OBJĘTEGO PLANEM
	LINE WYMIAROWE [m]
	ORIENTACYJNY ZASIĘG ZBIORNIKÓW WODNYCH

SKALA 1:2000



**WYRYS ZE STUDIUM UWARUNKOWAŃ I KIERUNKÓW
ZAGOSPODAROWANIA PRZESTRZENNEGO
GMINY ROZPRZA Z OZNACZENIEM
GRANIC OBSZARU OBJĘTEGO PLANEM
SKALA 1:20 000**



-  GRANICA GMINY
- PRZEZNACZENIE TERENU**
-  TERENY ZABUDOWY MIESZKANIOWEJ WIELORODZINNEJ
-  TERENY ZABUDOWY MIESZKANIOWEJ JEDNORODZINNEJ
-  TERENY ZABUDOWY MIESZKANIOWEJ MIESZANEJ
-  TERENY ZABUDOWY REKREACYJNEJ
-  TERENY USŁUG
-  TERENY USŁUG SPORTU I REKREACJI
-  TERENY PRZEMYSŁU, DZIAŁALNOŚCI PRODUKCYJNEJ,
DROBNEJ WYTWÓRCZOŚCI, PRZETWÓRSTWA
USŁUG, MAGAZYNÓW, SKŁADÓW, OBSŁUGI ROLNICTWA
-  TERENY ZIELENI URZĄDZONEJ
-  TERENY OMIENTARZY
-  TERENY LASÓW I ZADRZEWIEŃ
-  TERENY ZALESIEŃ
-  TERENY ŁĄK I PASTWISK / ŁĄKI KLASY II BONTACYJNEJ
-  TERENY ROLNE W TYM GLEBY KLASY III BONTACYJNEJ
-  WODY POWIERZCHNIOWE
-  UDOKUMENTOWANE ŻŁOŻA
-  GRANICA TERENU GÓRNICZEGO
-  GRANICA OBSZARU GÓRNICZEGO
-  OBSZARY LOKALIZACJI URZĄDZEŃ WYTWARZAJĄCYCH ENERGIĘ
Z ODNAWIALNYCH ŹRÓDEŁ ENERGII O MOCY PRZEBIECZAJĄCEJ 100 KW,
(z wyjątkiem strefek ochrony związanych z ograniczeniem w zabudowie i zagospodarowaniu)
-  GRANICA OBSZARU OBJĘTEGO PLANEM

MIEJSCOWY PLAN ZAGOSPODAROWANIA DLA CZĘŚCI OBRĘBU BUDY PORAJSKIE



PLAN PRZESTRZENNEGO GMINY ROZPRZA

⋮







Załącznik Nr 2 do uchwały Nr XXXII/42/2022
RADY GMINY ROZPRZA
z dnia 28 czerwca 2022 r.

ROZSTRZYGNIECIE

RADY GMINY ROZPRZA

w sprawie **rozpatrzenia uwag wniesionych do projektu miejscowego planu zagospodarowania przestrzennego Gminy Rozprza dla części obrębu Budy Porajskie wyłożonego do publicznego wglądu**

Na podstawie art. 20 ust. 1 ustawy z dnia 27 marca 2003 r. o planowaniu i zagospodarowaniu przestrzennym (Dz. U. z 2022 r. poz. 503) oraz rozstrzygnięcia Wójta Gminy Rozprza w sprawie braku uwag wniesionych do projektu **miejscowego planu zagospodarowania przestrzennego Gminy Rozprza dla części obrębu Budy Porajskie** wraz z **prognozą oddziaływania na środowisko** podczas wyłożenia do publicznego wglądu w dniach od 18 maja 2022 r. do 9 czerwca 2022 r. oraz w okresie ich składania wyznaczonym do dnia 24 czerwca 2022 r., Rada Gminy Rozprza nie rozstrzyga o sposobie ich rozpatrzenia.

Przewodnicząca Rady Gminy

Agata Bartkowska

ROZSTRZYGNIECIE

RADY GMINY ROZPRZA

w sprawie **sposobu realizacji zapisanych w miejscowym planie zagospodarowania przestrzennego Gminy Rozprza dla części obrębu Budy Porajskie inwestycji z zakresu infrastruktury technicznej, które należą do zadań własnych gminy, oraz zasadach ich finansowania**

Na podstawie art. 20 ust 1 ustawy z dnia 27 marca 2003 r. o planowaniu i zagospodarowaniu przestrzennym (Dz. U. z 2022 r. poz. 503), art. 7 ust. 1 pkt 2 i 3 ustawy z dnia 8 marca 1990 r. o samorządzie gminnym (Dz. U. z 2022 r. poz. 559 ze zm.), Rada Gminy Rozprza rozstrzyga co następuje:

§ 1. Sposób realizacji zapisanych w planie inwestycji z zakresu infrastruktury technicznej:

1. Zapisane w miejscowym planie zagospodarowania przestrzennego Gminy Rozprza dla części obrębu Budy Porajskie inwestycje z zakresu infrastruktury technicznej, które należą do zadań własnych gminy to inwestycje z zakresu budowy infrastruktury technicznej – sieci wodociągowej, kanalizacji sanitarnej i deszczowej.

2. Inwestycje te będą realizowane w następujący sposób:

- 1) zgodnie z przepisami prawa materialnego i finansowego w tym zakresie;
- 2) za podstawę przyjęcia realizacji wyżej wyznaczonych zadań, które należą do zadań własnych stanowiąc będą zapisy Wieloletniej Prognozy Finansowej Gminy Rozprza;
- 3) określenie terminów przystąpienia i zakończenia realizacji tych zadań, ustalone będzie według kryteriów i zasad przyjętych przy konstruowaniu Wieloletniej Prognozy Finansowej Gminy Rozprza;
- 4) inwestycje realizowane mogą być etapowo w zależności od wielkości środków przeznaczonych na inwestycje.

§ 2. Zasady finansowania zapisanych w planie inwestycji z zakresu infrastruktury technicznej, które należą do zadań własnych gminy, zgodnie z przepisami o finansach publicznych. Finansowanie inwestycji będzie odbywać się poprzez:

- 1) wydatki z budżetu gminy,
- 2) współfinansowanie środkami zewnętrznymi, poprzez budżet gminy w ramach m.in.:
 - a) dotacji Unii Europejskiej,
 - b) dotacji samorządu województwa,
 - c) dotacji i pożyczek z funduszy celowych,
 - d) kredytów i pożyczek bankowych,
 - e) innych środków zewnętrznych.

3) udział inwestorów w finansowaniu w ramach porozumień o charakterze cywilno-prawnym lub w formie partnerstwa publiczno-prywatnego – „PPP”.

Przewodnicząca Rady Gminy

Agata Bartkowska

Załącznik Nr 4 do uchwały Nr XXXII/42/2022

RADY GMINY ROZPRZA

z dnia 28 czerwca 2022 r.

Zalacznik4.gml



Dane przestrzenne, o których mowa w art. 67a ust. 3 i 5 ustawy z dnia 27 marca 2003 r. o planowaniu i zagospodarowaniu przestrzennym (j.t. Dz.U. z 2020 r. poz. 293 z późn. zm.) ujawnione zostaną po kliknięciu w ikonę